

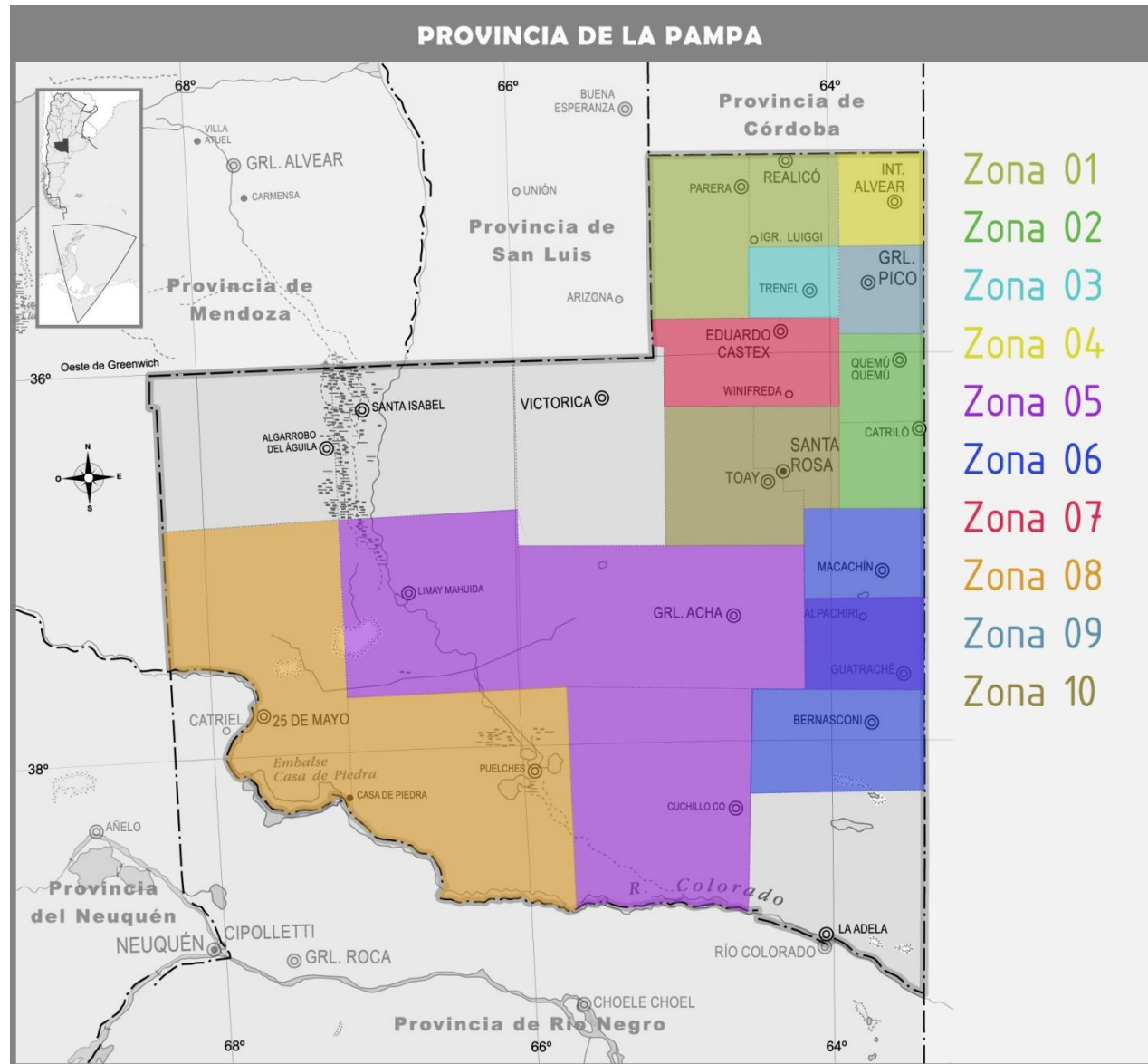


COLEGIO DE ARQUITECTOS DE LA PAMPA

# SÍNTESIS GRÁFICA

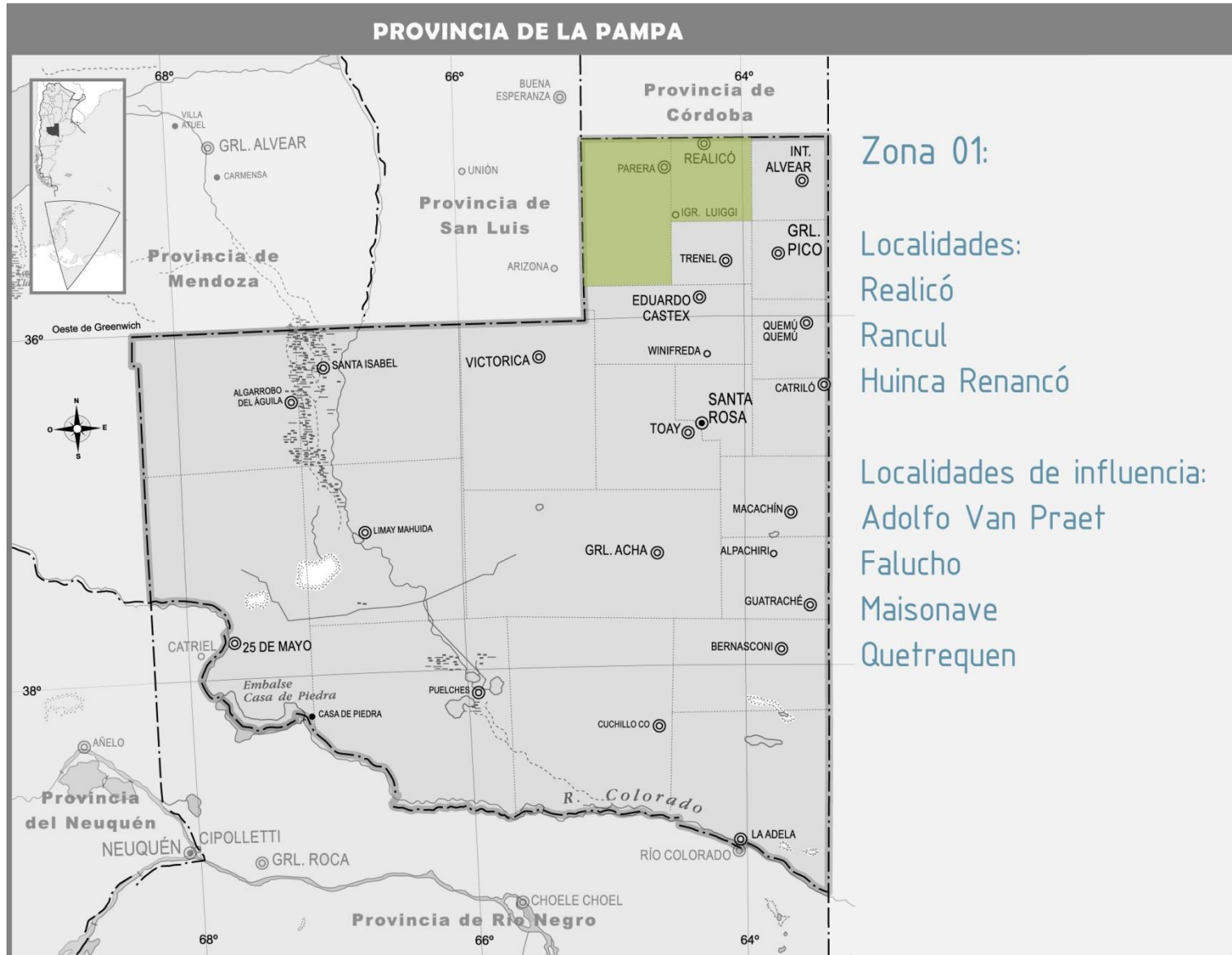
Secretaría del Interior

# UBICACION GEOGRAFICA DE LAS ZONAS



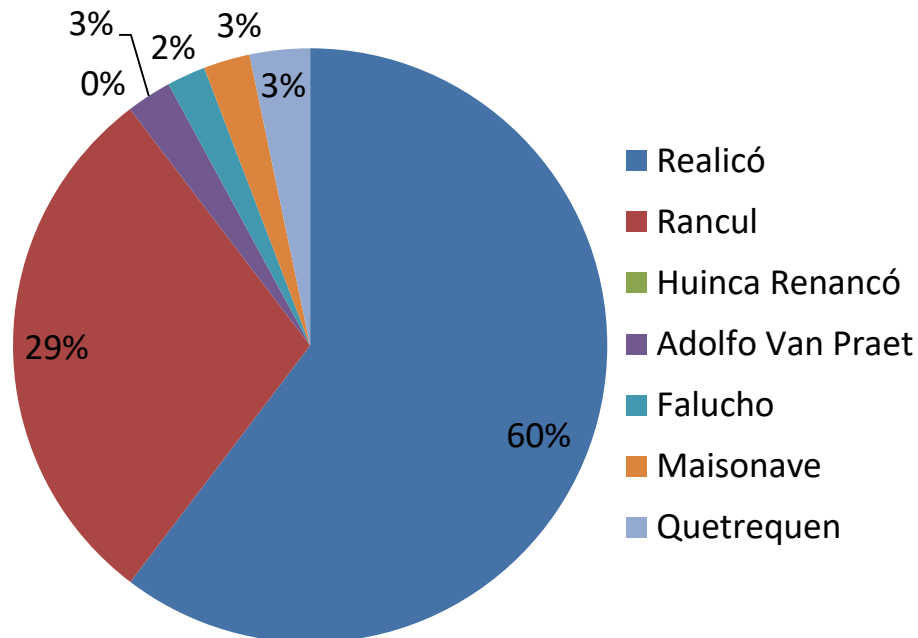
# **ANÁLISIS POR ZONA**

# ZONA 1 - REALICÓ

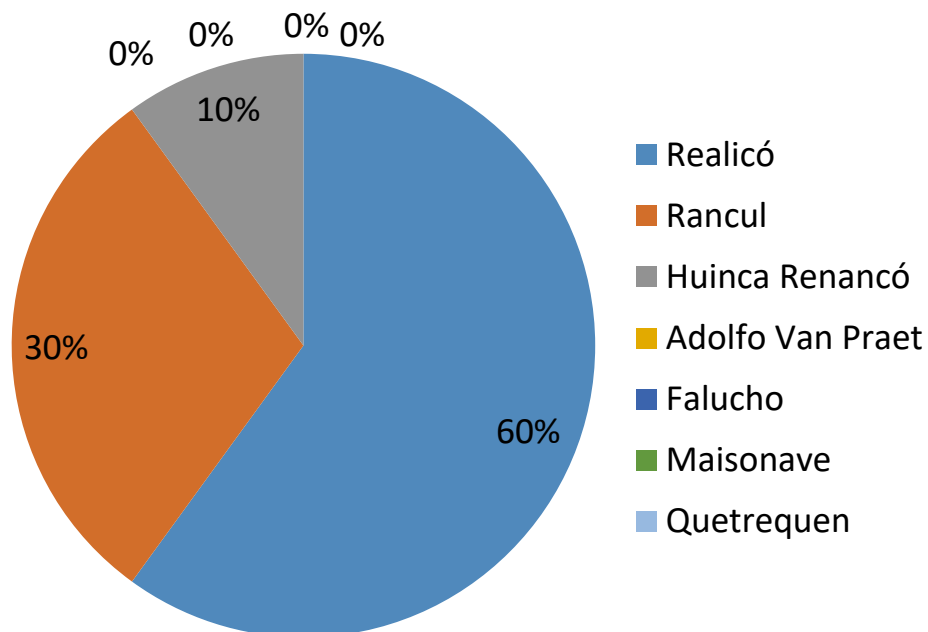


# HABITANTES Y MATRICULADOS

## CANTIDAD DE HABITANTES

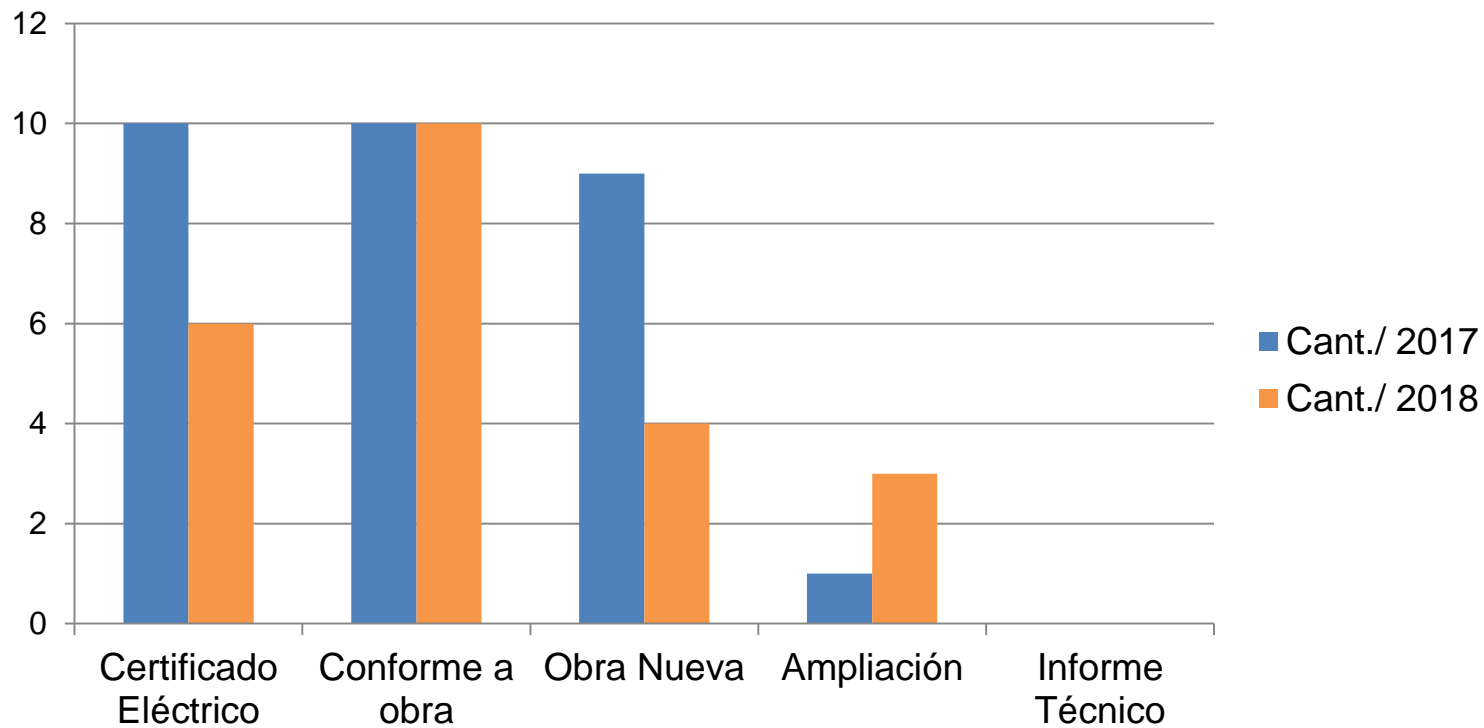


## CANTIDAD DE MATRICULADOS



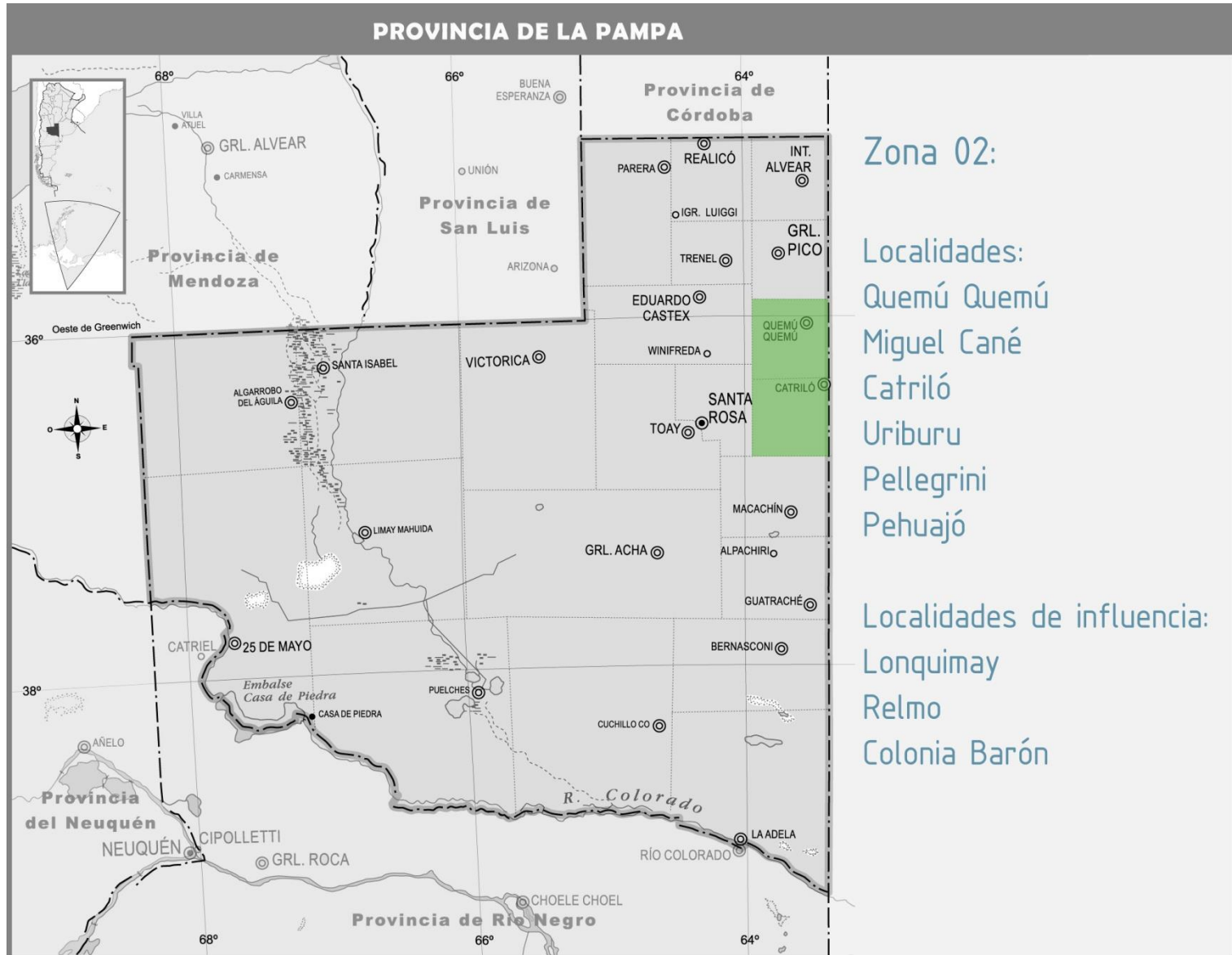
Localidades:	Cant. de hab.	Cant. Mat.	Mat/ Hab.
Realicó	8357	6	1 cada 1400
Rancul	4056	3	1 cada 1350
Huinca Renancó		1	
Adolfo Van Praet	341		
Falucho	291		
Maisonave	350		
Quetrequen	454		
<b>Total ZONA 1</b>	<b>13849</b>	<b>10</b>	<b>1385</b>

# TIPO DE TAREA



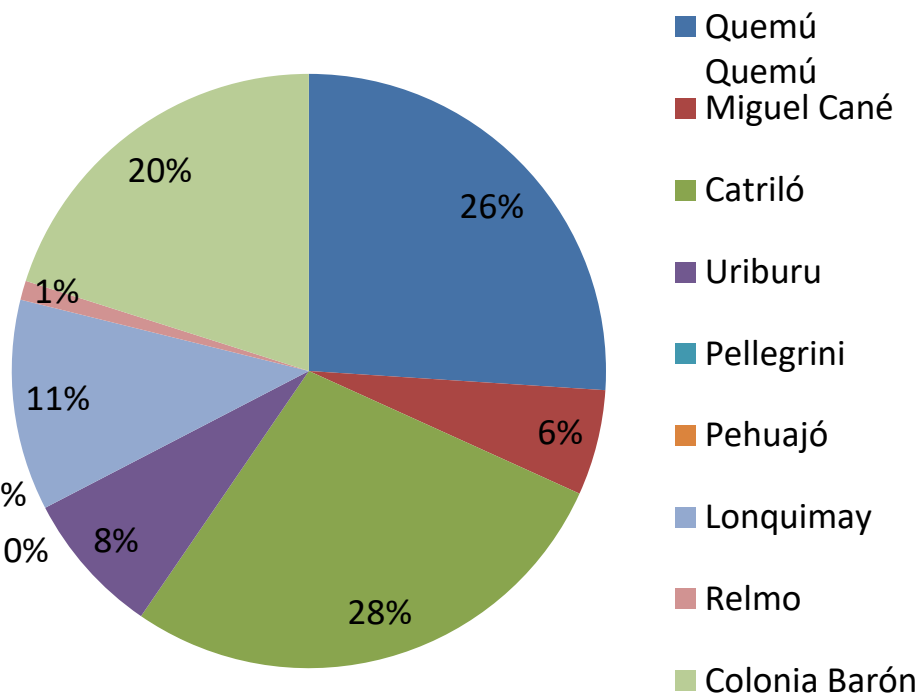
TIPO DE TAREA	Cant./ 2017	trámite/hab.	Cant./ 2018	trámite/hab.
Certificado Eléctrico	10		6	
Conforme a obra	10		10	
Obra Nueva	9		4	
Ampliación	1		3	
Informe Técnico	0		0	
<b>Cantidad de trámites</b>	<b>30</b>	<b>1 cada 413</b>	<b>23</b>	<b>1 cada 539</b>

# ZONA 2 – QUEMÚ QUEMÚ

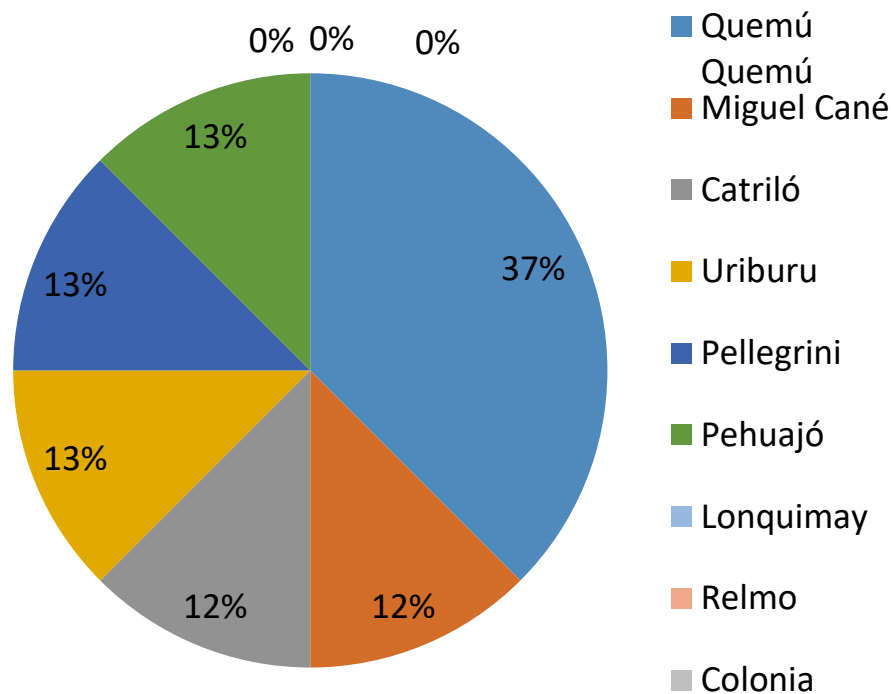


# HABITANTES Y MATRICULADOS

## CANTIDAD DE HABITANTES



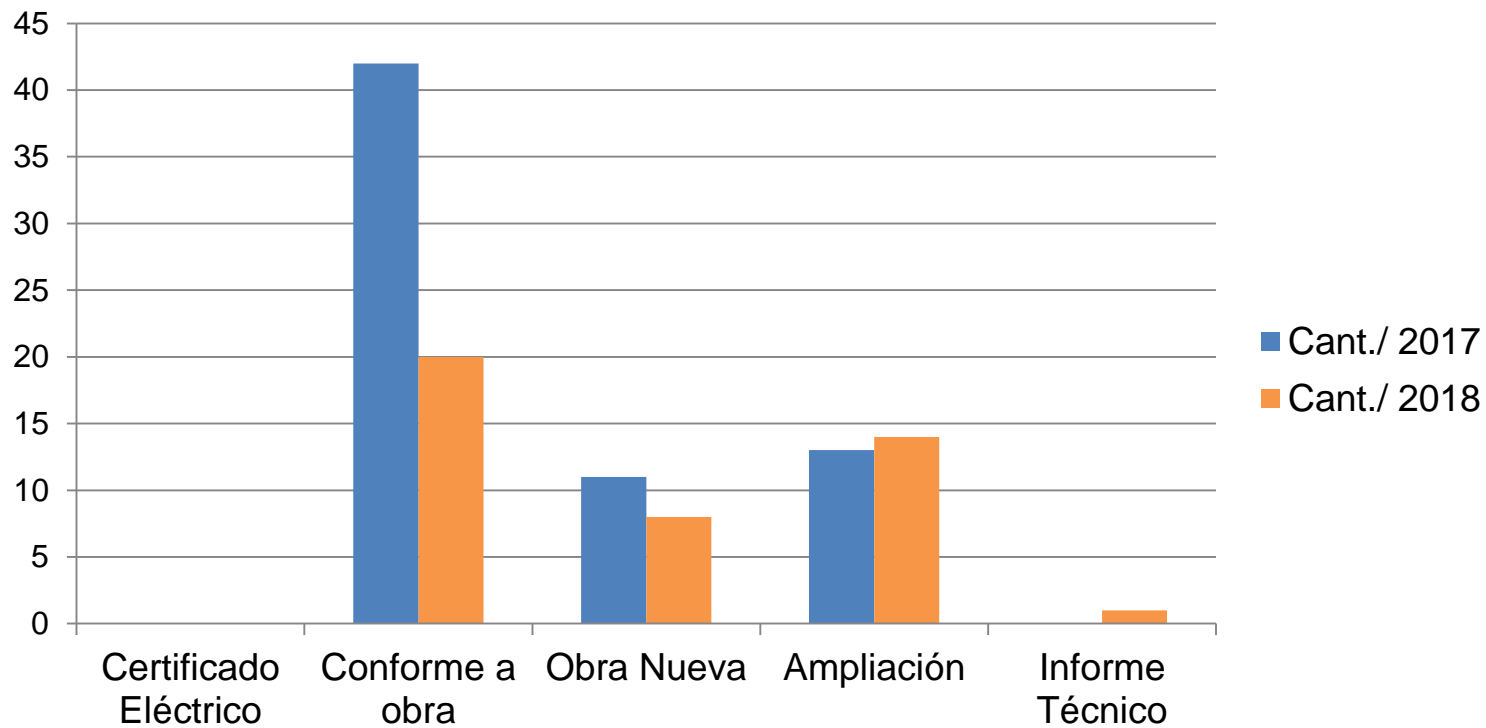
## CANTIDAD DE MATRICULADOS



Localidades:	Cant. de hab.	Cant. Mat.	Mat/ Hab.
Quemú Quemú	4382	3	1 cada 1500
Miguel Cané	967	1	1 cada 1000
Catrilo	4677	1	1 cada 4700
Uriburu	1318	1	1 cada 1300
Pellegrini		1	
Pehuajó		1	
Lonquimay	1932		
Relmo	176		
Colonia Barón	3383		
<b>Total ZONA 2</b>	<b>16835</b>	<b>8</b>	<b>2104</b>

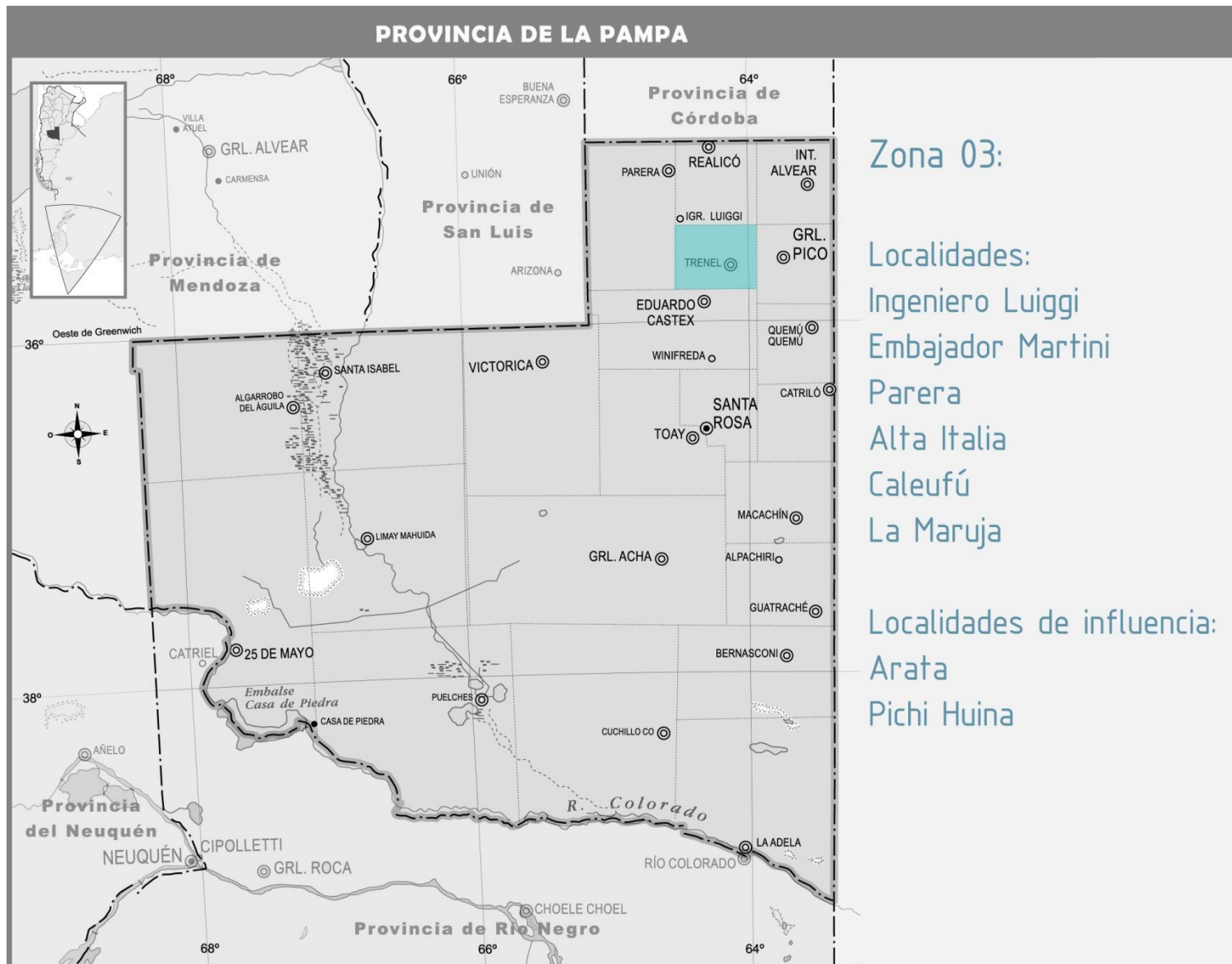


# TIPO DE TAREA



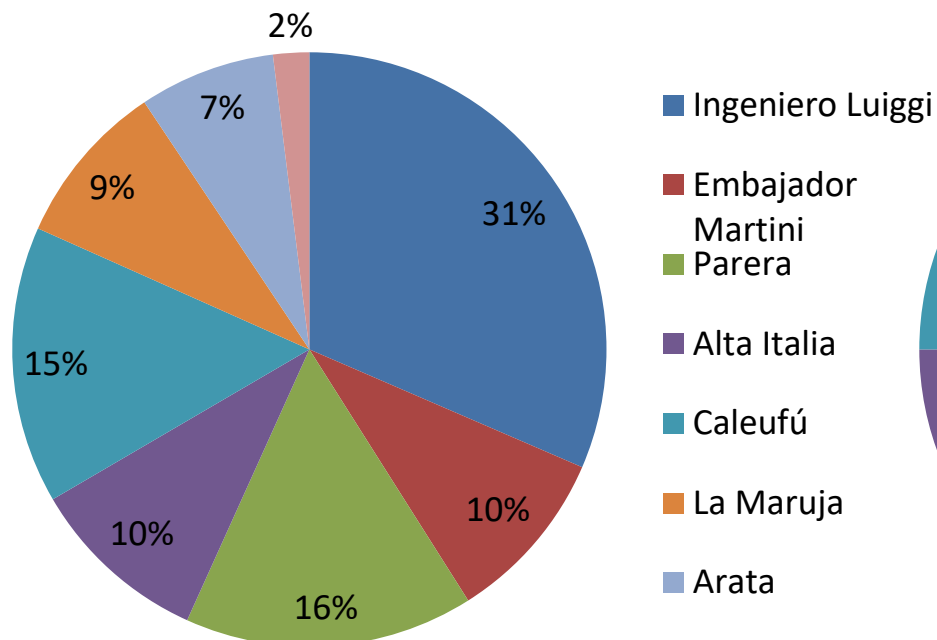
TIPO DE TAREA	Cant./ 2017	trámite/hab.	Cant./ 2018	trámite/hab.
Certificado Eléctrico	0		0	
Conforme a obra	42		20	
Obra Nueva	11		8	
Ampliación	13		14	
Informe Técnico	0		1	
<b>Cantidad de trámites</b>	<b>66</b>	<b>1 cada 171</b>	<b>43</b>	<b>1 cada 263</b>

# ZONA 3 – INGENIERO LUIGGI

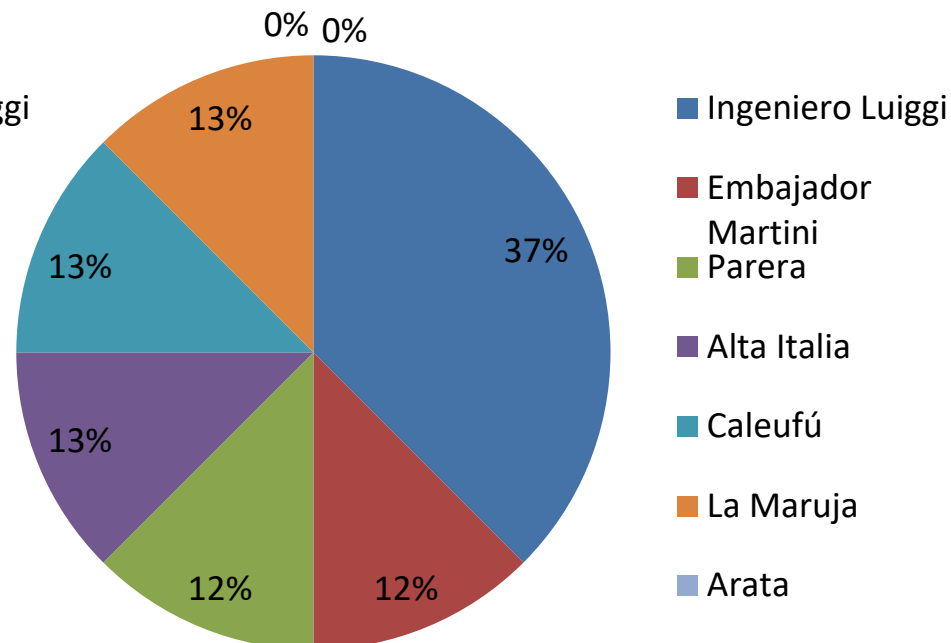


# HABITANTES Y MATRICULADOS

## CANTIDAD DE HABITANTES

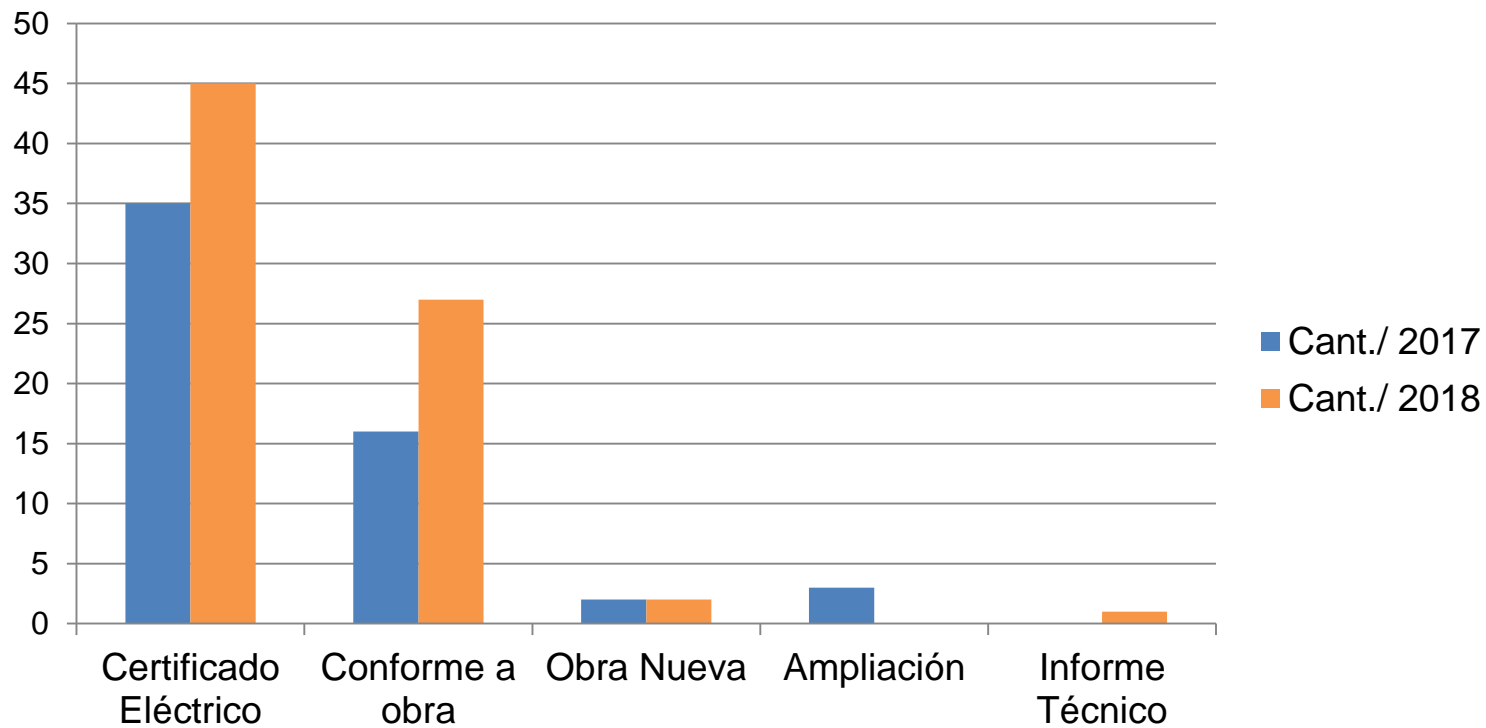


## CANTIDAD DE MATRICULADOS



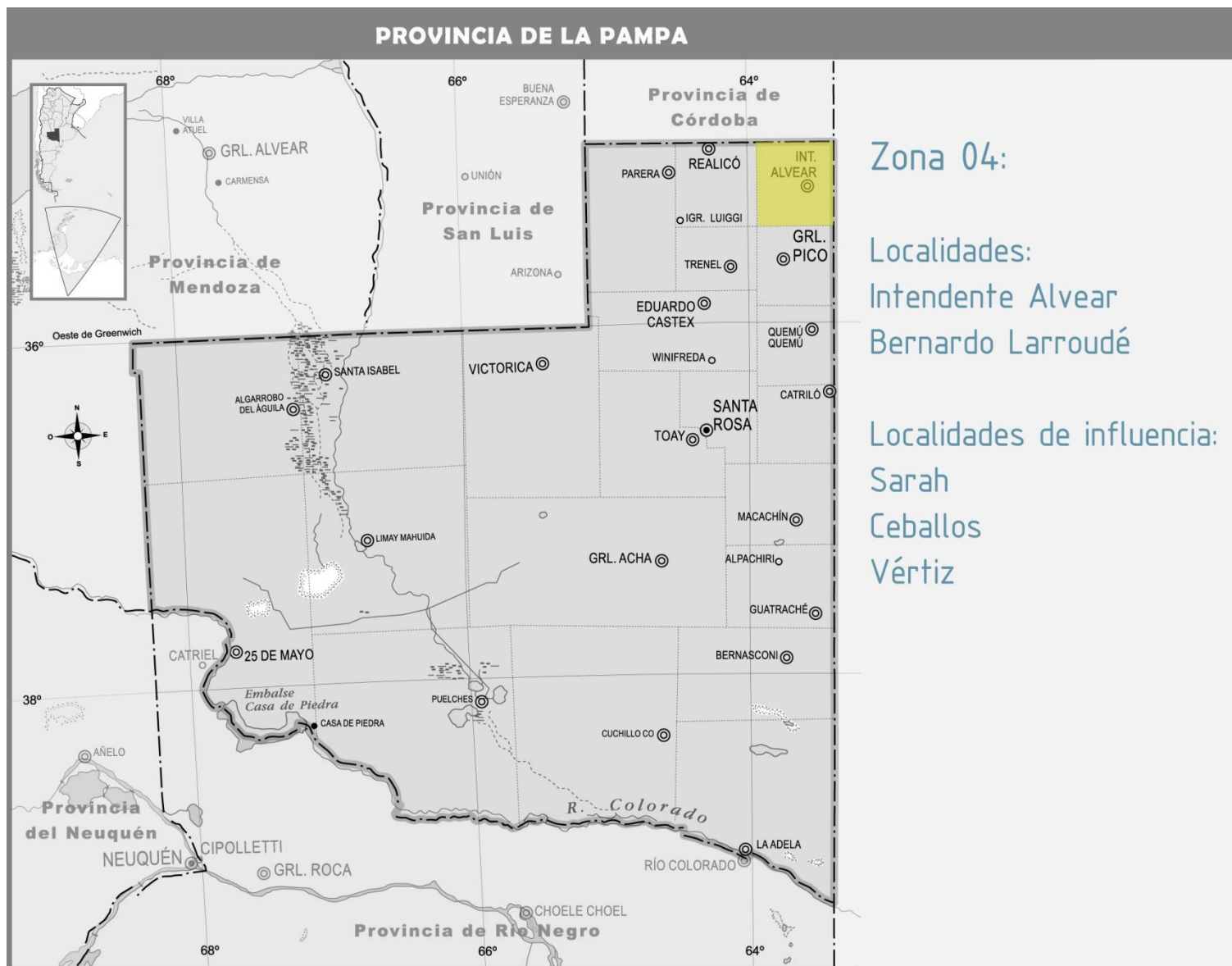
Localidades:	Cant. de hab.	Cant. Mat.	Mat/ Hab.
Ingeniero Luiggi	5407	3	1 cada 1800
Embajador Martini	1637	1	1 cada 1600
Parera	2700	1	1 cada 2700
Alta Italia	1689	1	1 cada 1700
Caleufú	2591	1	1 cada 2600
La Maruja	1538	1	1 cada 1600
Arata	1272		
Pichi Huina	337		
<b>Total ZONA 3</b>	<b>17171</b>	<b>8</b>	<b>2146</b>

# TIPO DE TAREA



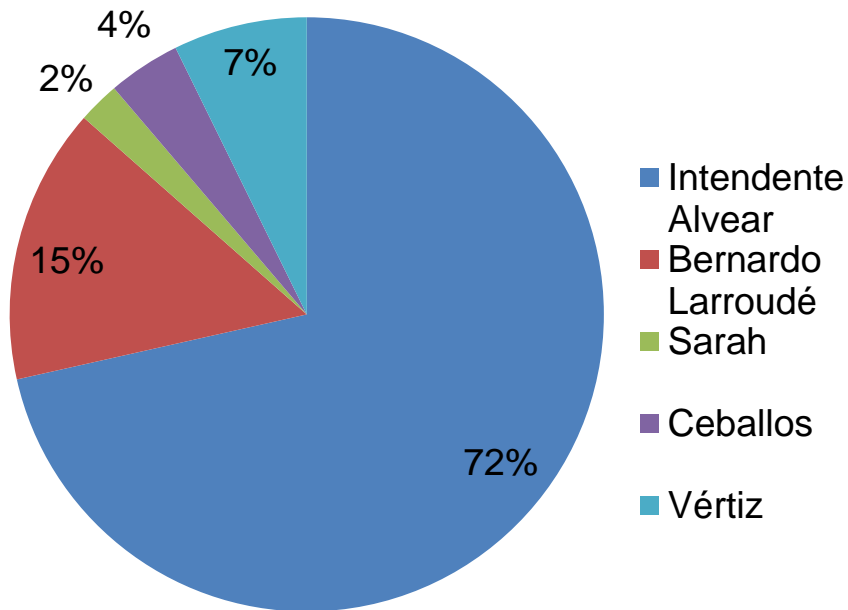
TIPO DE TAREA	Cant./ 2017	trámite/hab.	Cant./ 2018	trámite/hab.
Certificado Eléctrico	35		45	
Conforme a obra	16		27	
Obra Nueva	2		2	
Ampliación	3		0	
Informe Técnico	0		1	
<b>Cantidad de trámites</b>	<b>56</b>	<b>1 cada 277</b>	<b>75</b>	<b>1 cada 207</b>

# ZONA 4 – INTENDENTE ALVEAR

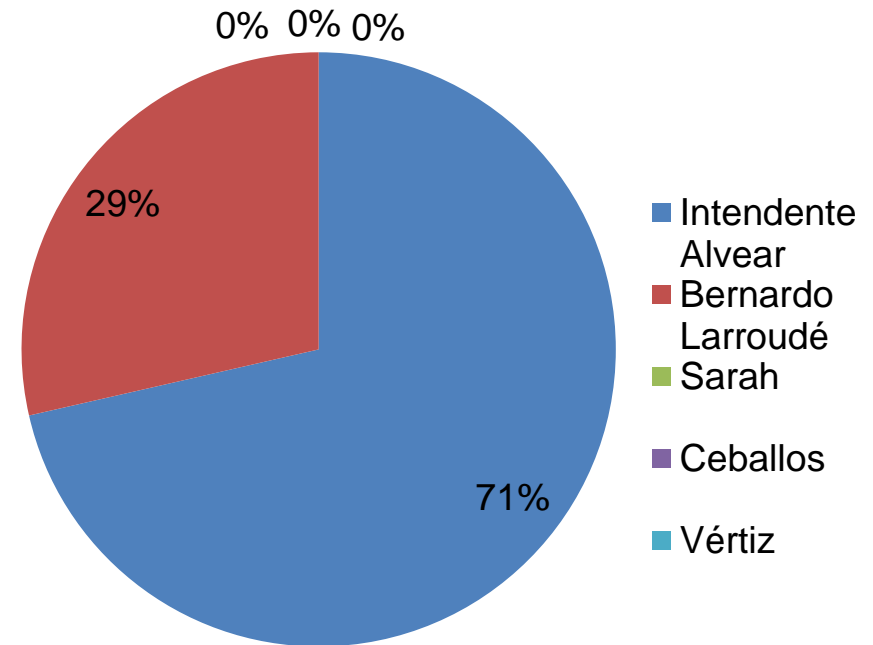


# HABITANTES Y MATRICULADOS

## CANTIDAD DE HABITANTES

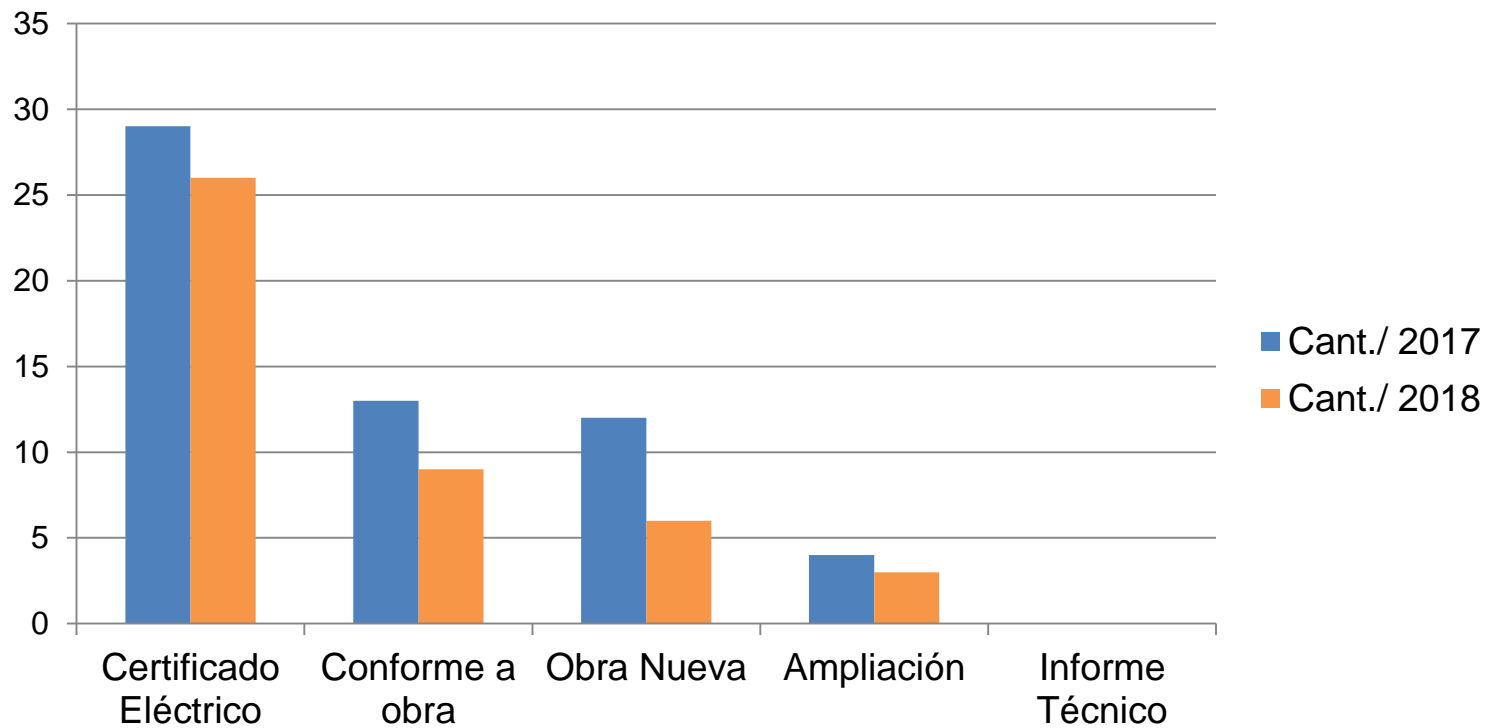


## CANTIDAD DE MATRICULADOS



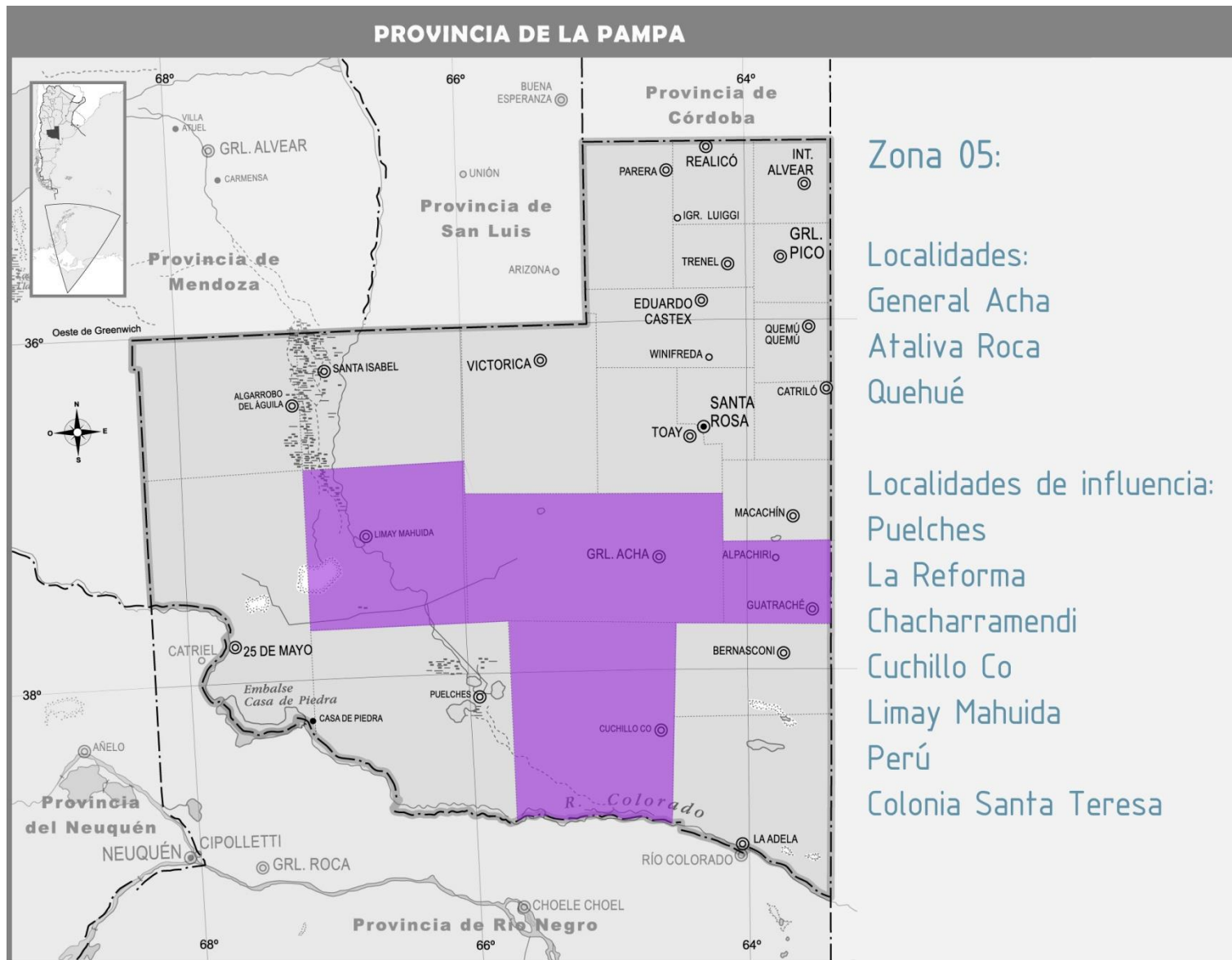
Localidades:	Cant. de hab.	Cant. Mat.	Mat/ Hab.
Intendente Alvear	8562	5	1 cada 1700
Bernardo Larroudé	1799	2	1 cada 900
Sarah	271		
Ceballos	473		
Vértiz	872		
<b>Total ZONA 4</b>	<b>11977</b>	<b>7</b>	<b>1711</b>

# TIPO DE TAREA



TIPO DE TAREA	Cant./ 2017	trámite/hab.	Cant./ 2018	trámite/hab.
Certificado Eléctrico	29		26	
Conforme a obra	13		9	
Obra Nueva	12		6	
Ampliación	4		3	
Informe Técnico	0		0	
<b>Cantidad de trámites</b>	<b>58</b>	<b>1 cada 178</b>	<b>44</b>	<b>1 cada 235</b>

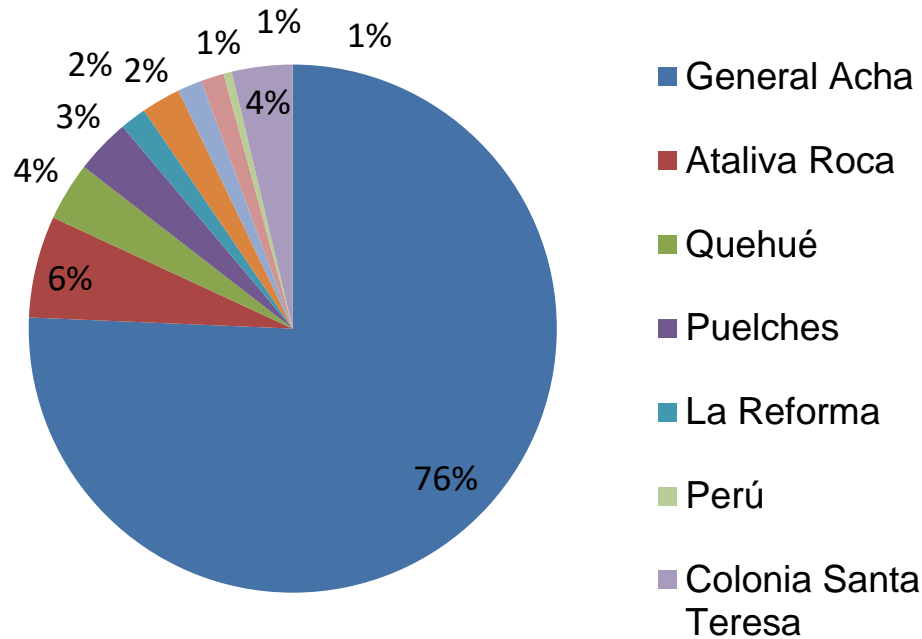
# ZONA 5 – GENERAL ACHA



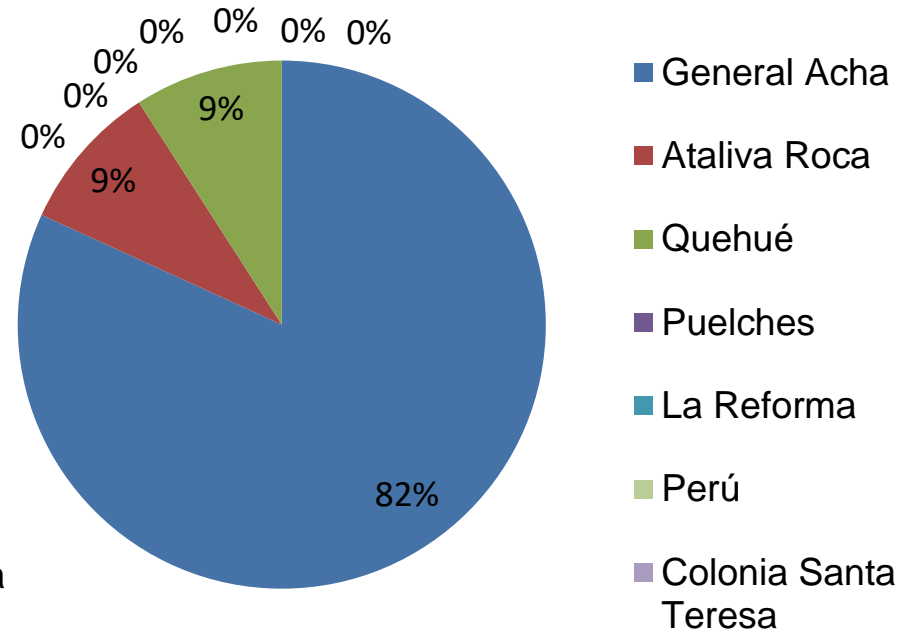


# HABITANTES Y MATRICULADOS

## CANTIDAD DE HABITANTES

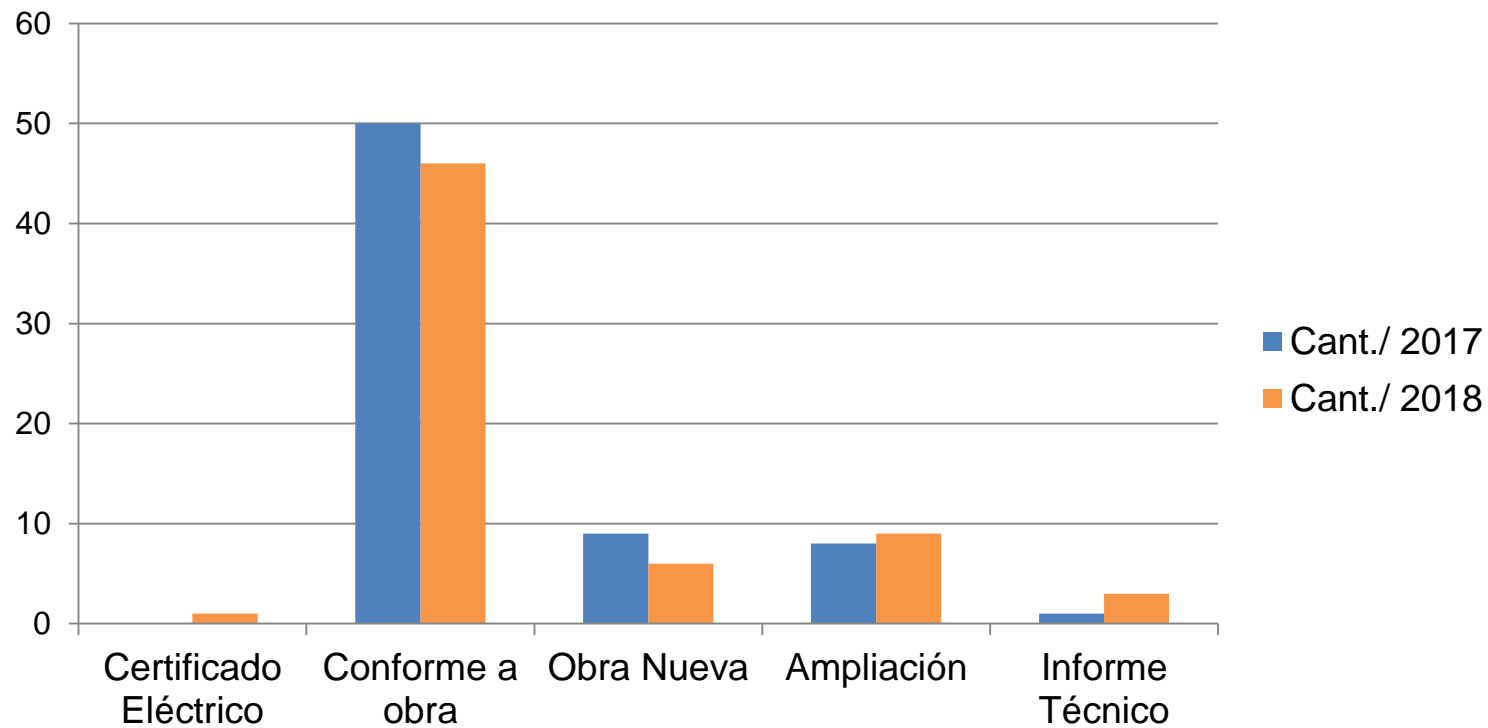


## CANTIDAD DE MATRICULADOS



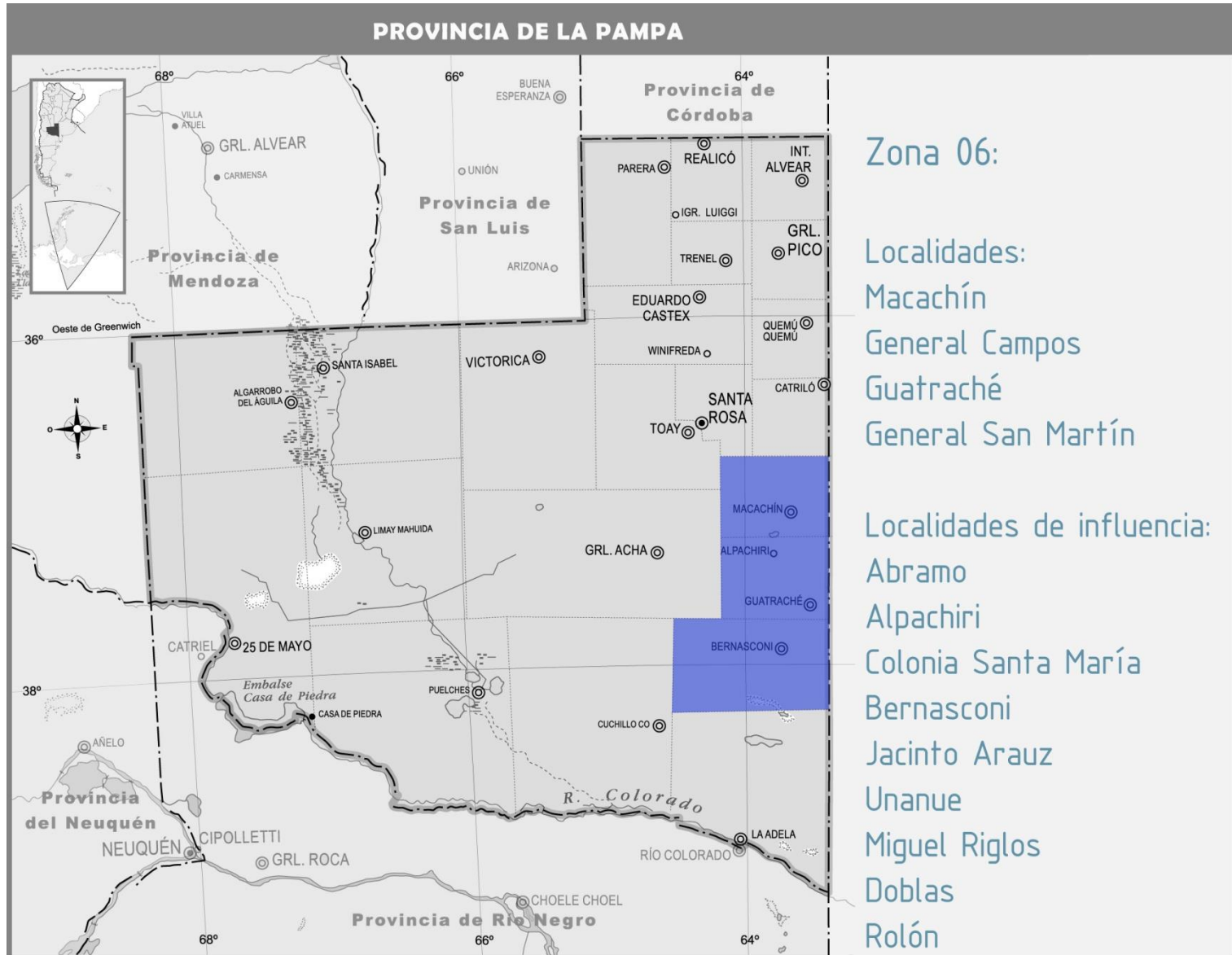
Localidades:	Cant. de hab.	Cant. Mat.	Mat/ Hab.
General Acha	13902	9	1 cada 1500
Ataliva Roca	1145	1	1 cada 1100
Quehué	658	1	1 cada 700
Puelches	619		
La Reforma	296		
Chacharramendi	441		
Cuchillo Co	275		
Limay Mahuida	260		
Perú	93		
Colonia Santa Teresa	682		
<b>Total ZONA 5</b>	<b>18371</b>	<b>11</b>	<b>1670</b>

# TIPO DE TAREA



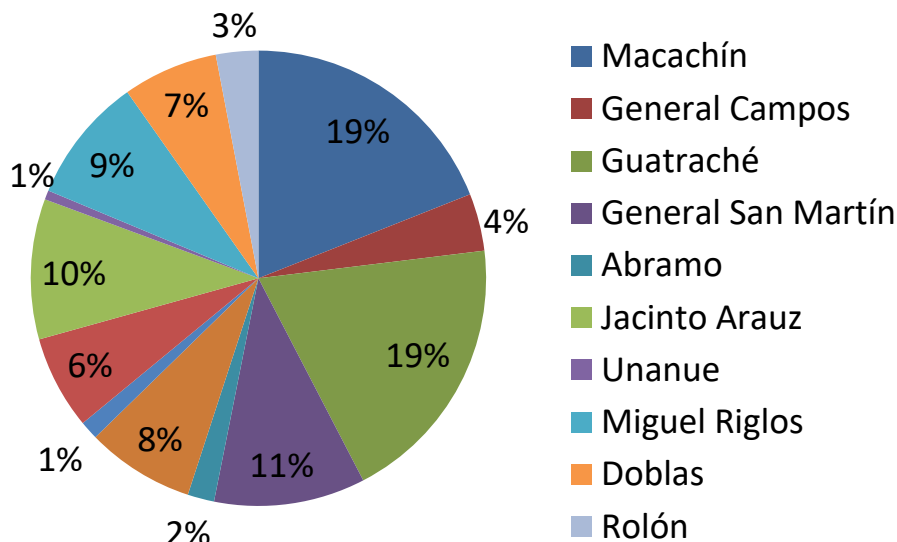
TIPO DE TAREA	Cant./ 2017	trámite/hab.	Cant./ 2018	trámite/hab.
Certificado Eléctrico	0		1	
Conforme a obra	50		46	
Obra Nueva	9		6	
Ampliación	8		9	
Informe Técnico	1		3	
<b>Cantidad de trámites</b>	<b>68</b>	<b>1 cada 230</b>	<b>65</b>	<b>1 cada 241</b>

# ZONA 6 – MACACHÍN

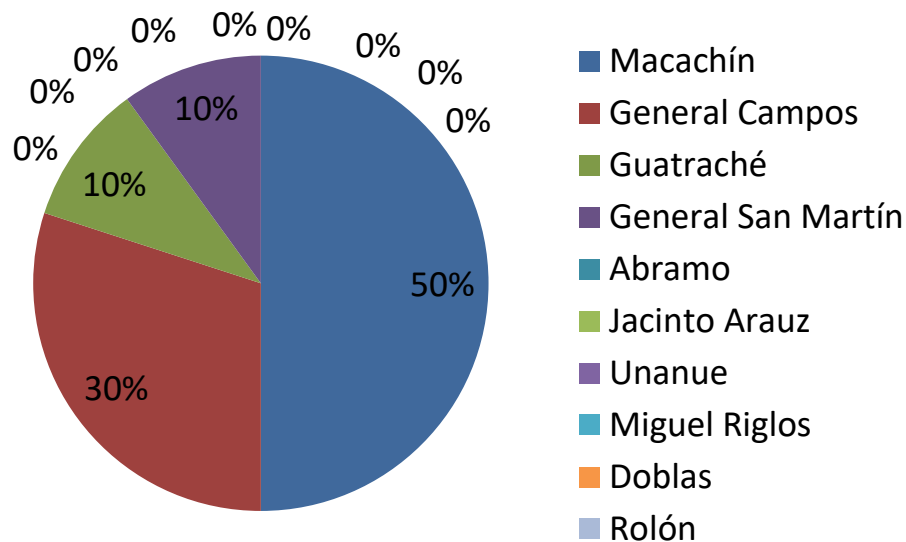


# HABITANTES Y MATRICULADOS

## CANTIDAD DE HABITANTES

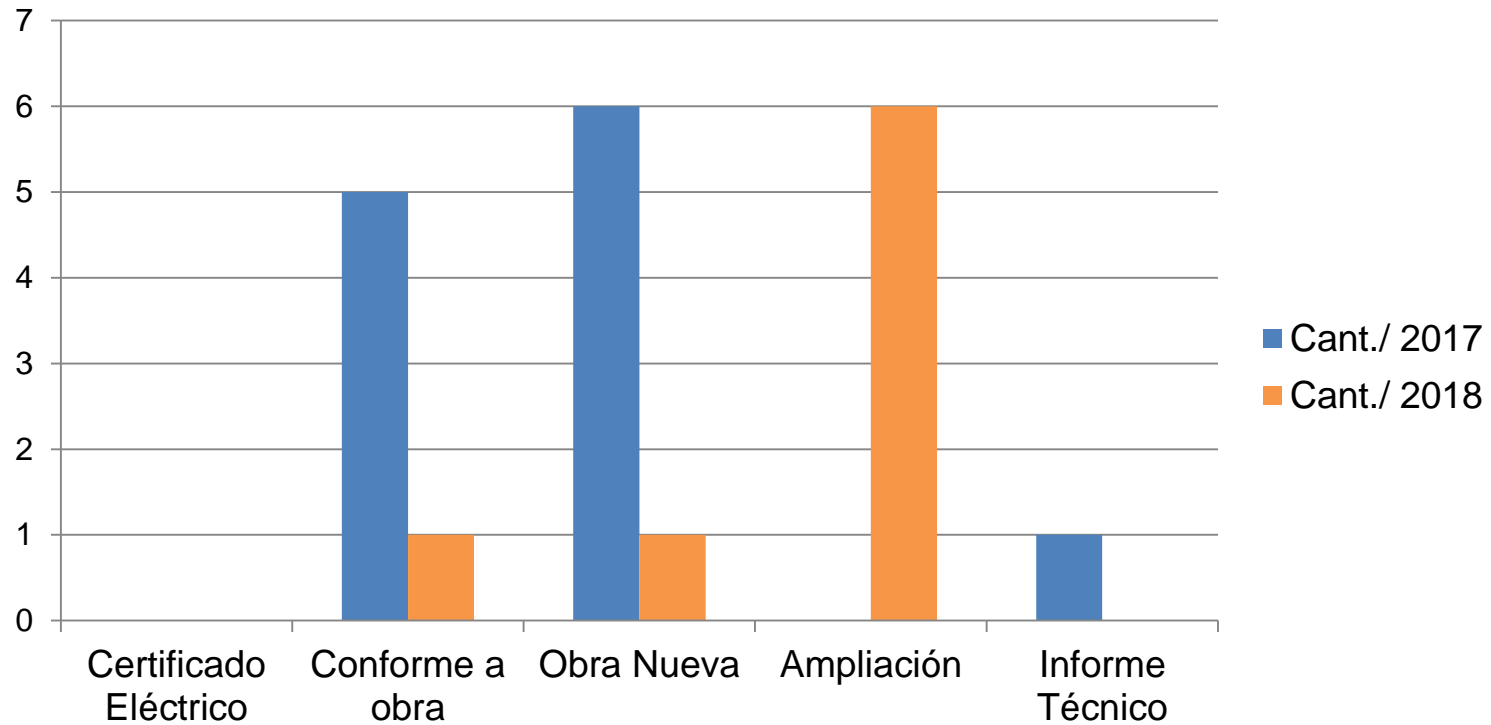


## CANTIDAD DE MATRICULADOS



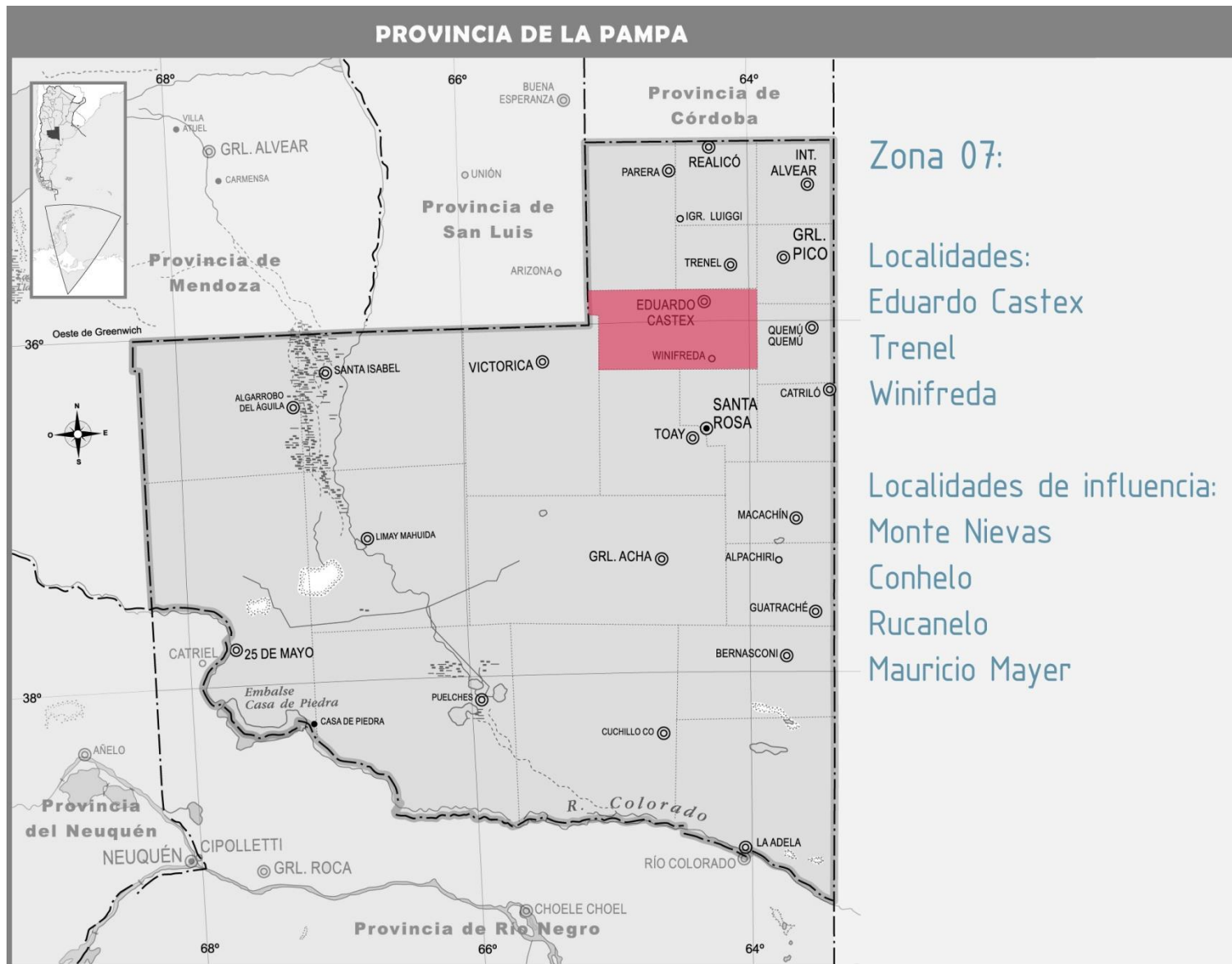
Localidades:	Cant. de hab.	Cant. Mat.	Mat/ Hab.
Macachín	5469	5	1 cada 1100
General Campos	1173	3	1 cada 400
Guatraché	5565	1	1 cada 5600
General San Martín	3095	1	1 cada 3100
Abramo	544		
Alpachiri	2213		
Colonia Santa María	381		
Bernasconi	1915		
Jacinto Arauz	2870		
Unanue	188		
Miguel Riglos	2575		
Doblas	1947		
Rolón	866		
<b>Total ZONA 6</b>	<b>28801</b>	<b>10</b>	<b>2880</b>

# TIPO DE TAREA



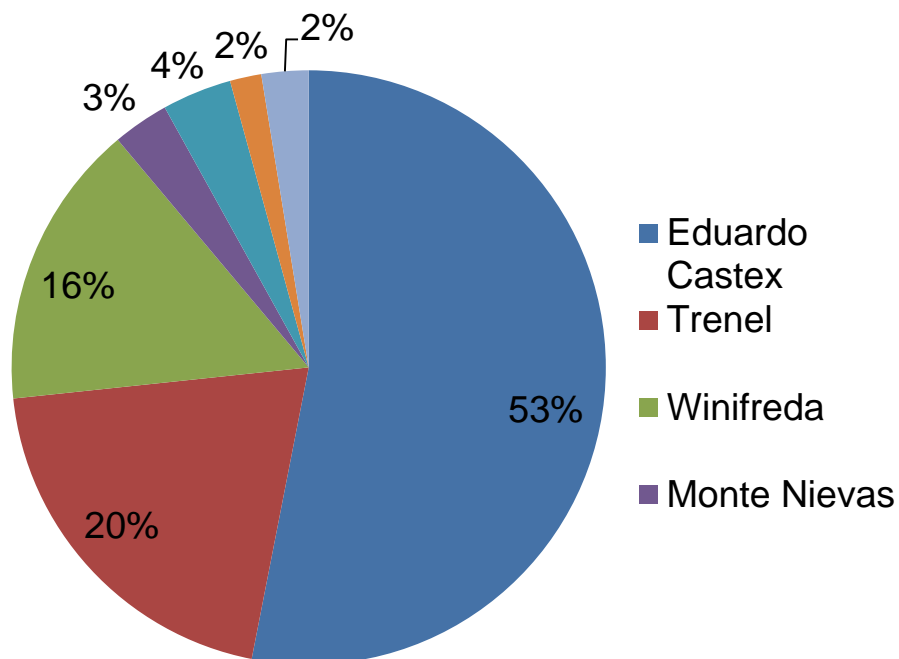
TIPO DE TAREA	Cant./ 2017	trámite/hab.	Cant./ 2018	trámite/hab.
Certificado Eléctrico	0		0	
Conforme a obra	5		1	
Obra Nueva	6		1	
Ampliación	0		6	
Informe Técnico	1		0	
<b>Cantidad de trámites</b>	<b>12</b>	<b>1 cada 1275</b>	<b>8</b>	<b>1 cada 1912</b>

# ZONA 7 – EDUARDO CASTEX

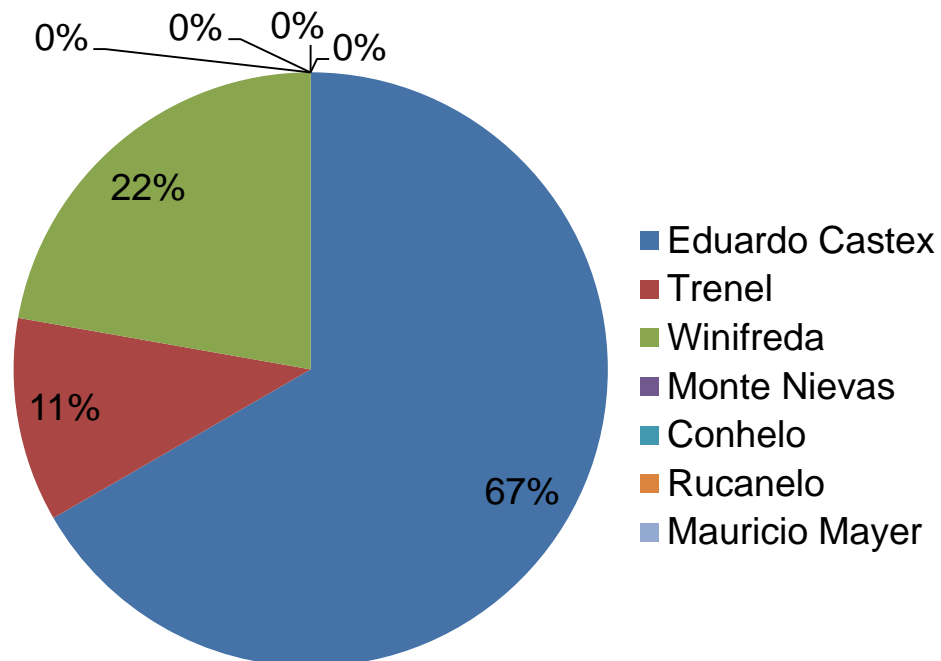


# HABITANTES Y MATRICULADOS

## CANTIDAD DE HABITANTES

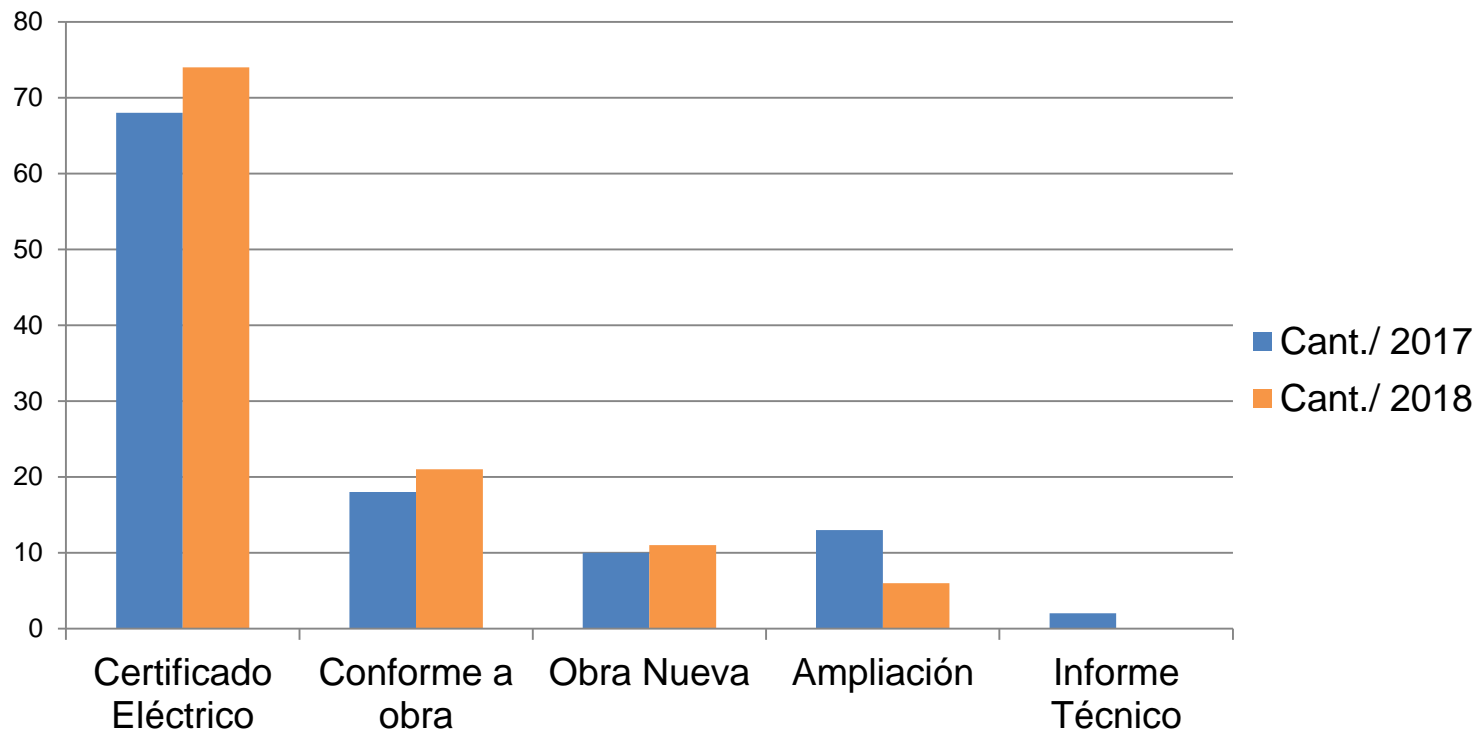


## CANTIDAD DE MATRICULADOS



Localidades:	Cant. de hab.	Cant. Mat.	Mat/ Hab.
Eduardo Castex	10462	6	1 cada 1700
Trenal	3992	1	1 cada 4000
Winifreda	3067	2	1 cada 1500
Monte Nuevas	603		
Conhelo	746		
Rucanelo	337		
Mauricio Mayer	504		
<b>Total ZONA 7</b>	<b>19711</b>	<b>9</b>	<b>2190</b>

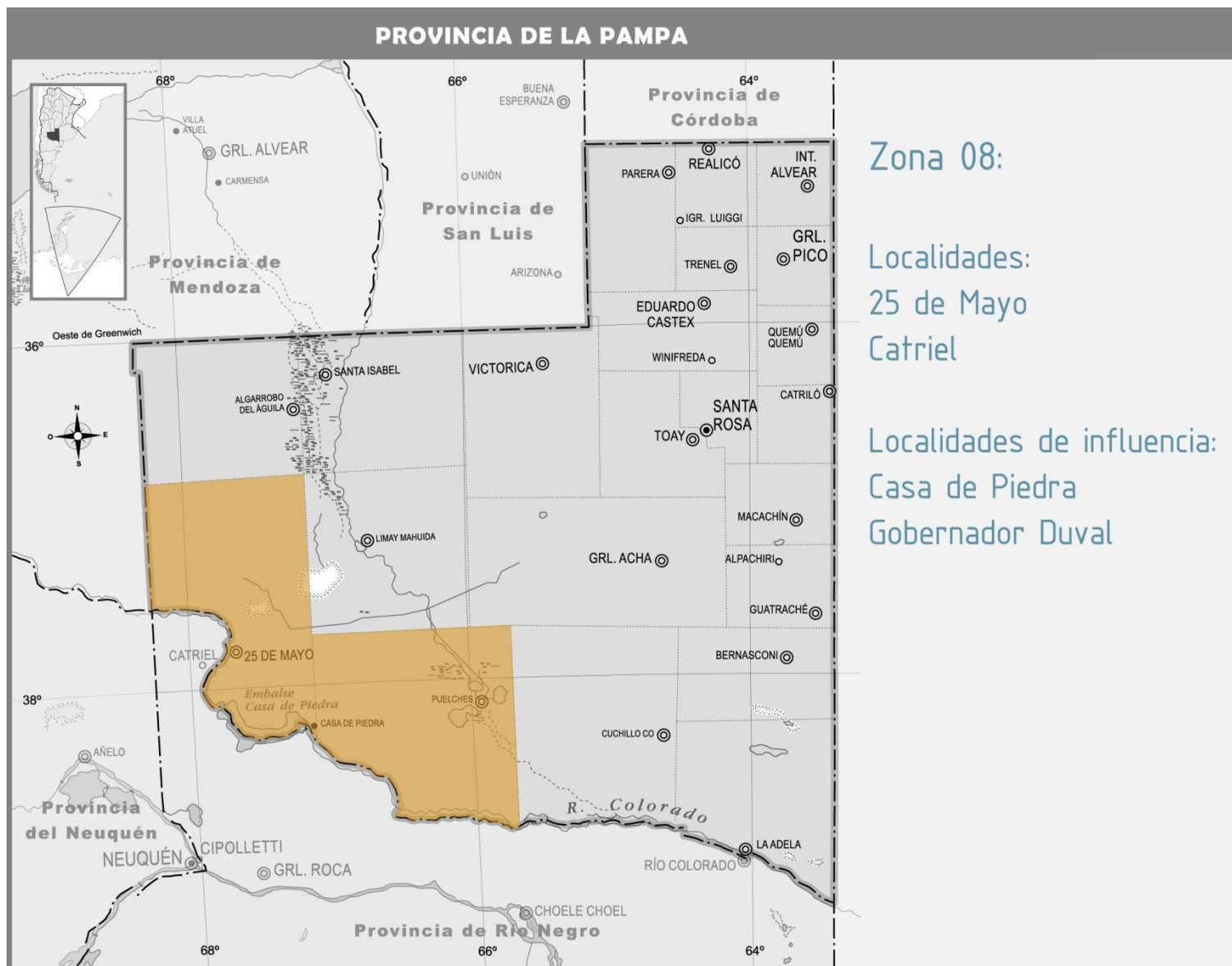
# TIPO DE TAREA



TIPO DE TAREA	Cant./ 2017	trámite/hab.	Cant./ 2018	trámite/hab.
Certificado Eléctrico	68		74	
Conforme a obra	18		21	
Obra Nueva	10		11	
Ampliación	13		6	
Informe Técnico	2		0	
<b>Cantidad de trámites</b>	<b>111</b>	<b>1 cada 157</b>	<b>112</b>	<b>1 cada 156</b>

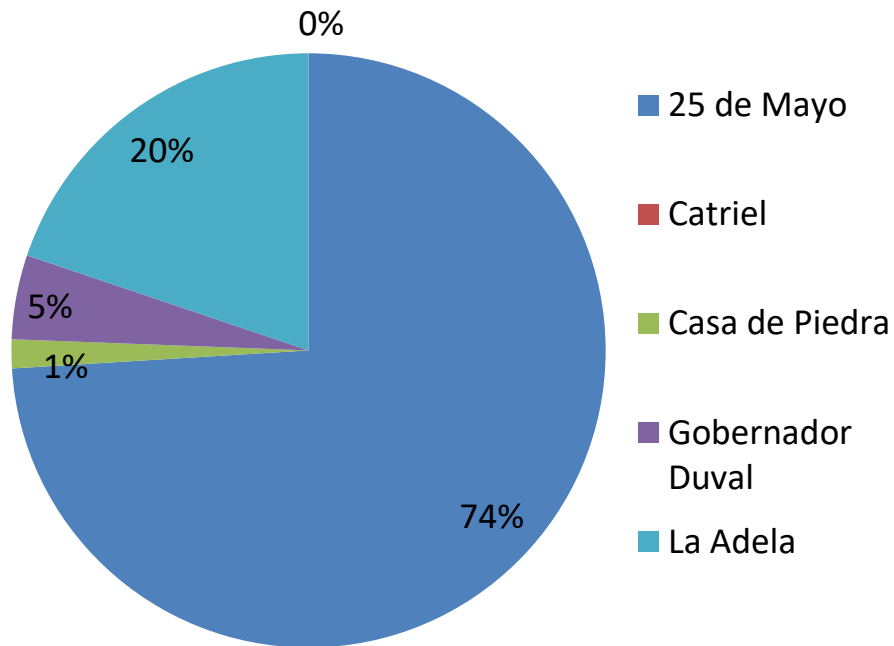


# ZONA 8 – 25 DE MAYO

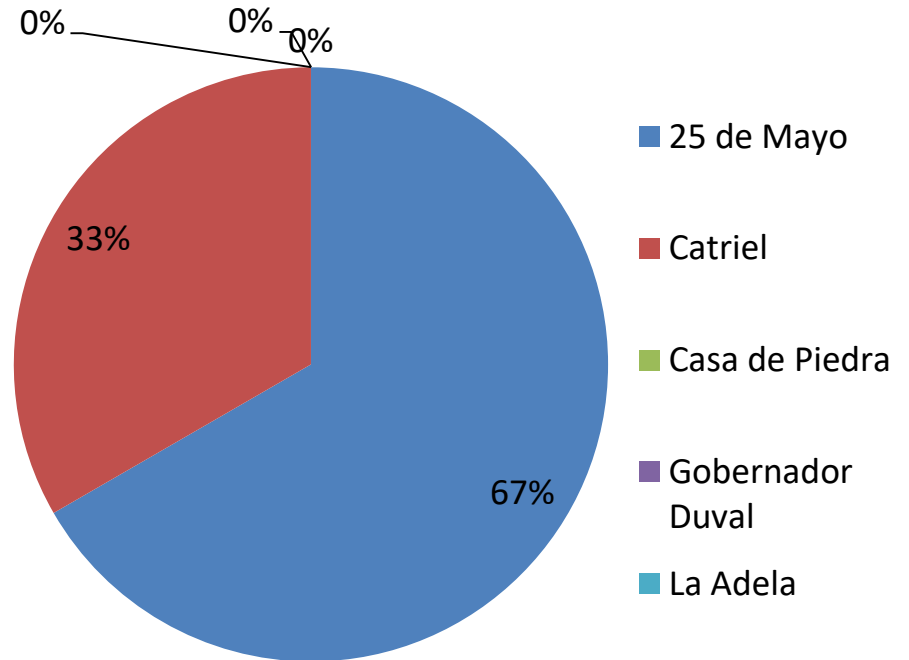


# HABITANTES Y MATRICULADOS

## CANTIDAD DE HABITANTES

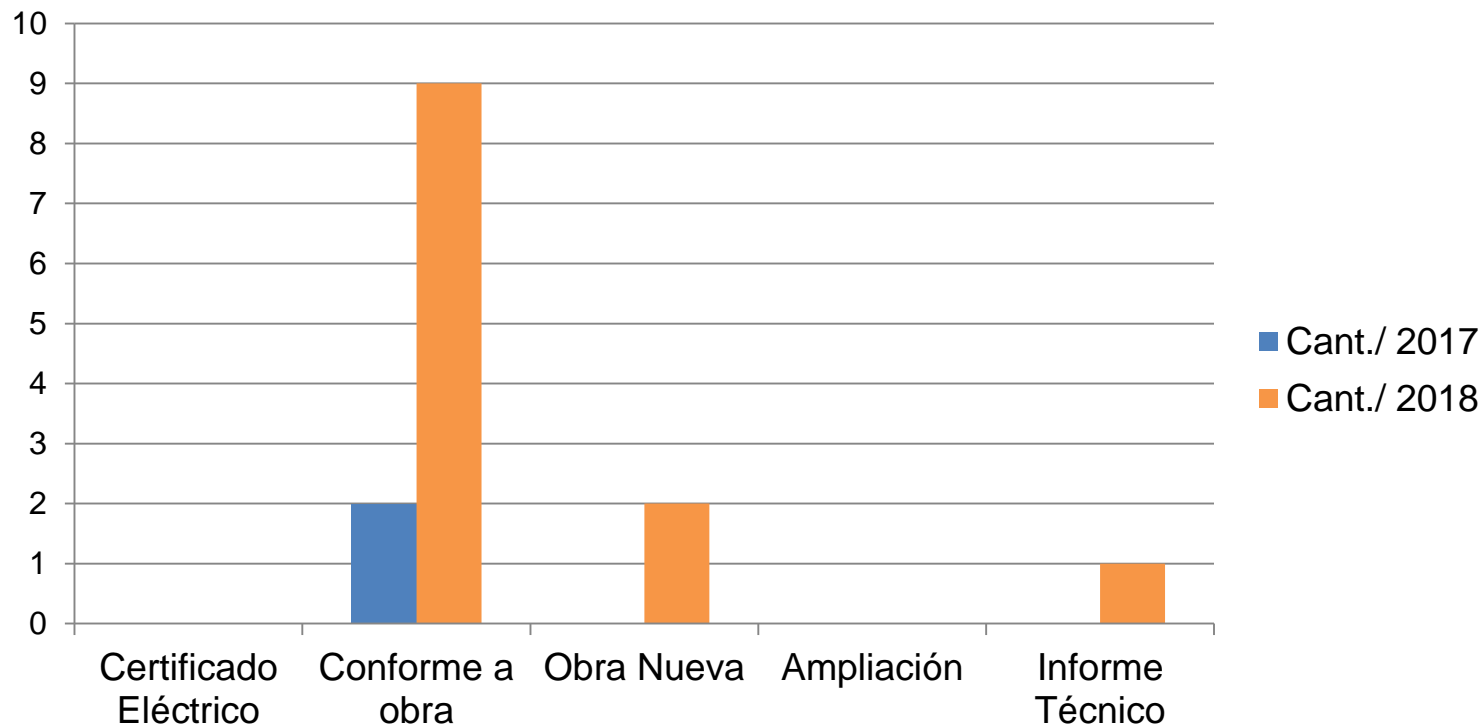


## CANTIDAD DE MATRICULADOS



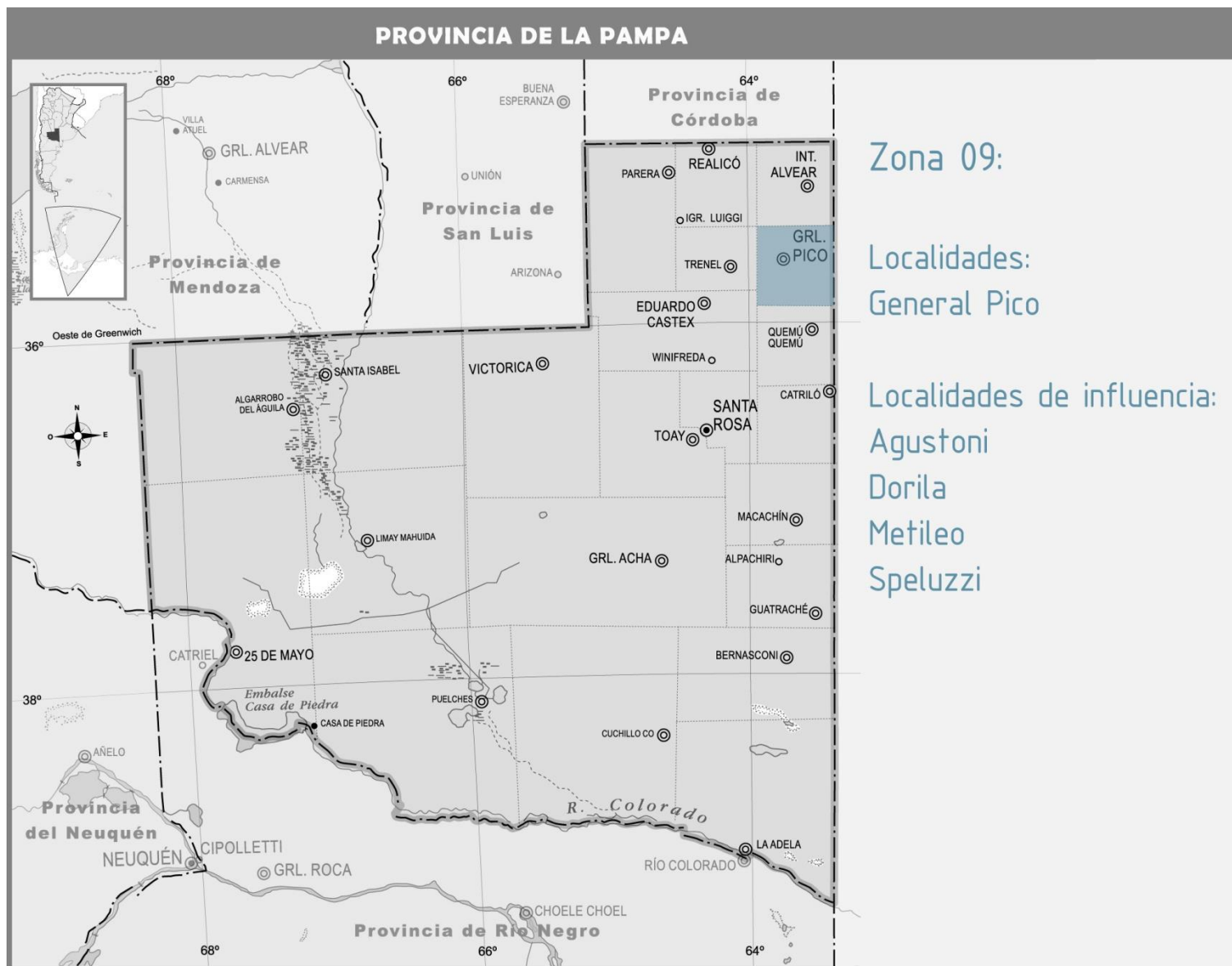
Localidades:	Cant. de hab.	Cant. Mat.	Mat/ Hab.
25 de Mayo	9399	2	1 cada 4700
Catriel		1	
Casa de Piedra	199		
Gobernador Duval	582		
La Adela	2516		
<b>Total ZONA 8</b>	<b>12696</b>	<b>3</b>	<b>4232</b>

# TIPO DE TAREA



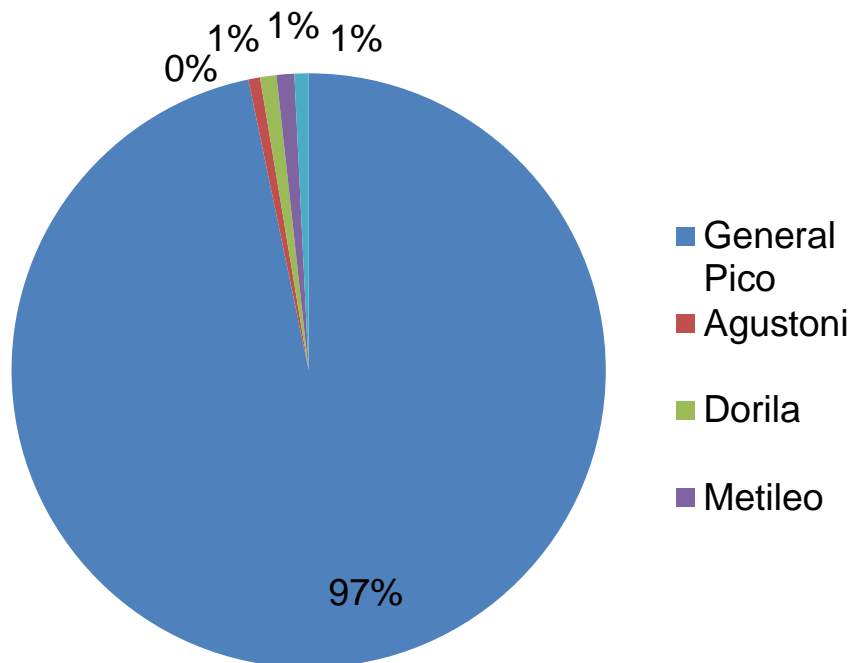
TIPO DE TAREA	Cant./ 2017	trámite/hab.	Cant./ 2018	trámite/hab.
Certificado Eléctrico	0		0	
Conforme a obra	2		9	
Obra Nueva	0		2	
Ampliación	0		0	
Informe Técnico	0		1	
<b>Cantidad de trámites</b>	<b>2</b>	<b>1 cada 4700</b>	<b>12</b>	<b>1 cada 800</b>

# ZONA 9 – GENERAL PICO

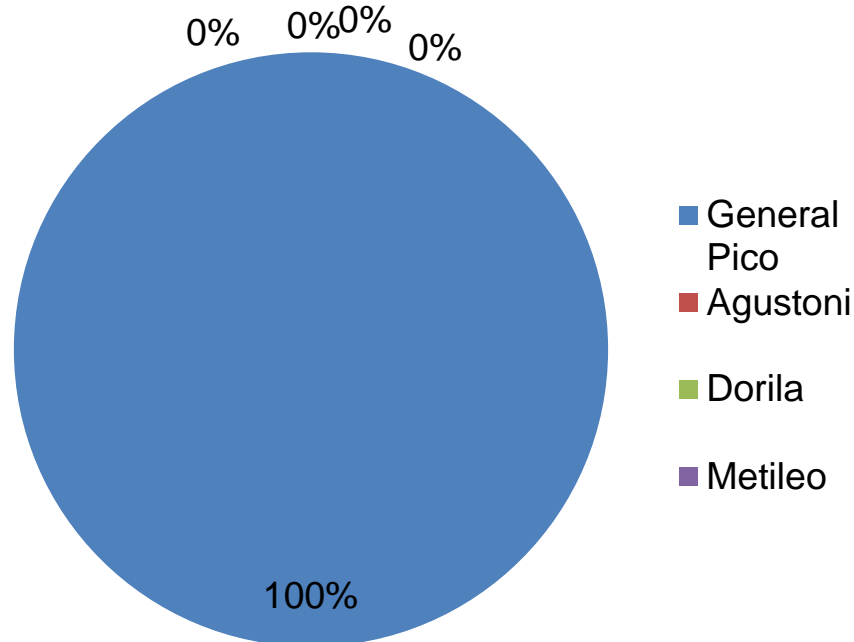


# HABITANTES Y MATRICULADOS

## CANTIDAD DE HABITANTES

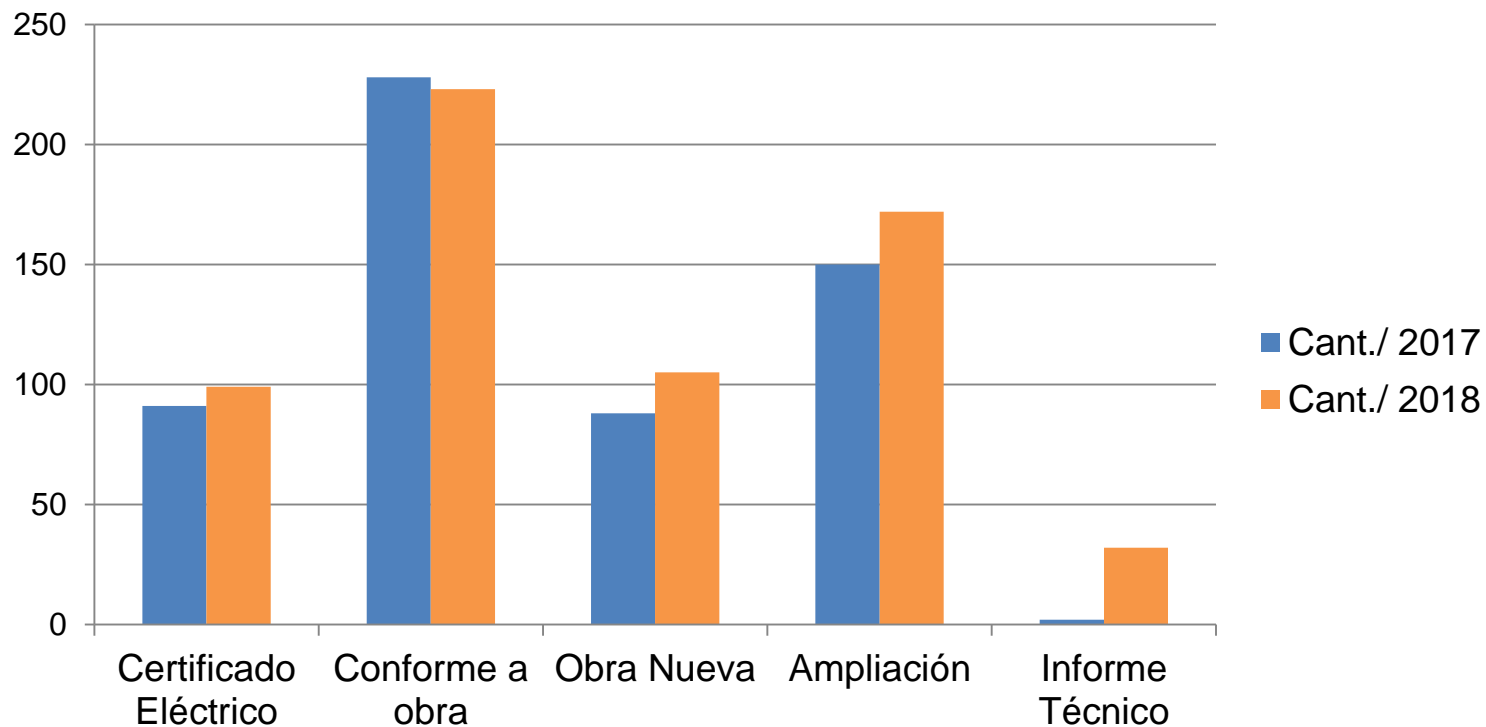


## CANTIDAD DE MATRICULADOS



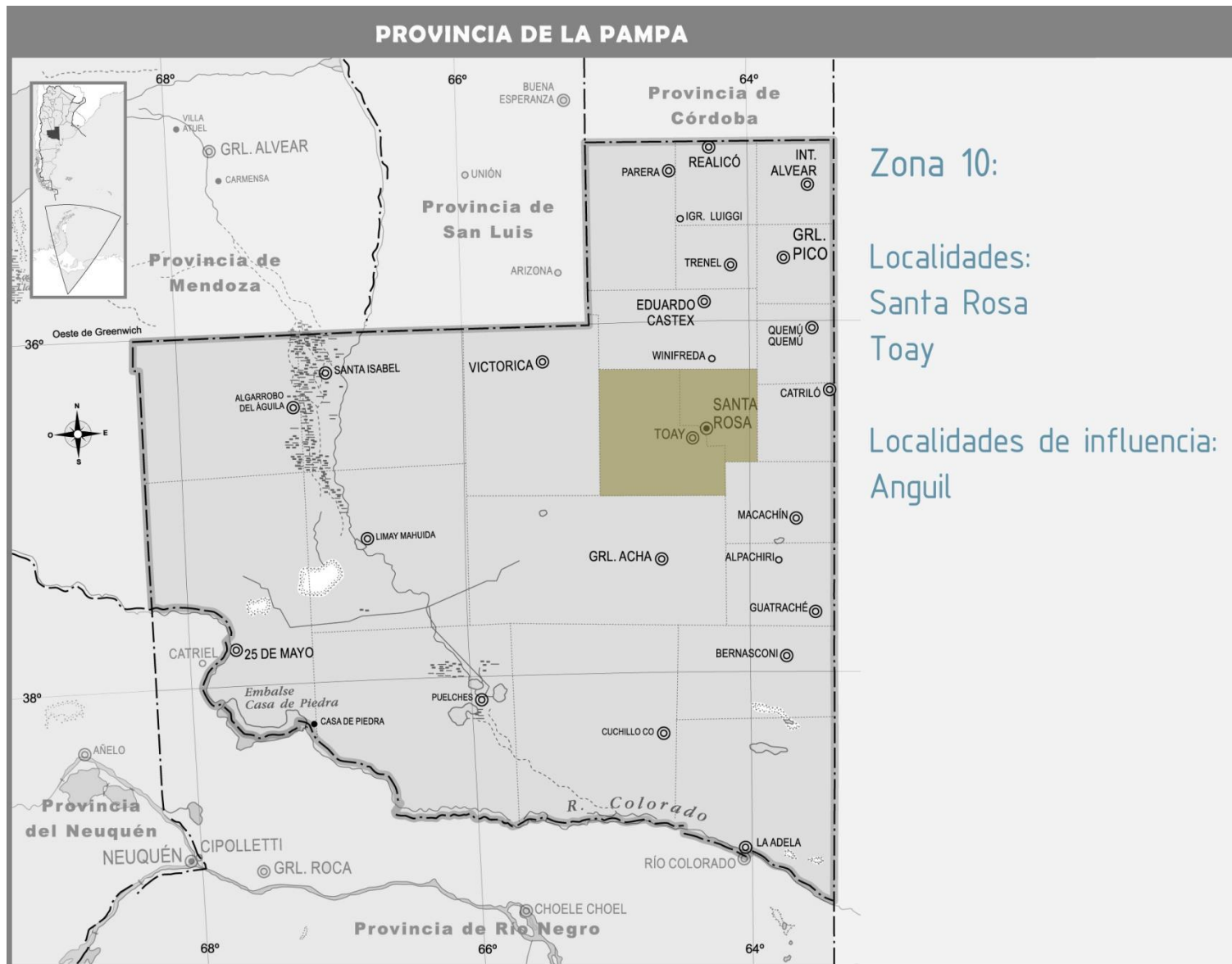
Localidades:	Cant. de hab.	Cant. Mat.	Mat/ Hab.
General Pico	63713	96	1 cada 700
Agustoni	419		
Dorila	586		
Metileo	633		
Speluzzi	507		
<b>Total ZONA 9</b>	<b>65858</b>	<b>96</b>	<b>686</b>

# TIPO DE TAREA



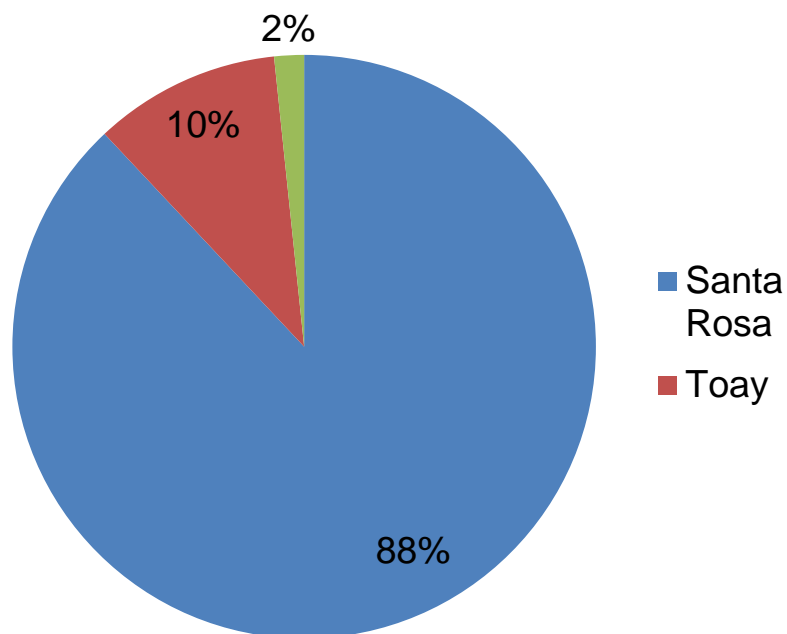
TIPO DE TAREA	Cant./ 2017	trámite/hab.	Cant./ 2018	trámite/hab.
Certificado Eléctrico	91		99	
Conforme a obra	228		223	
Obra Nueva	88		105	
Ampliación	150		172	
Informe Técnico	2		32	
<b>Cantidad de trámites</b>	<b>559</b>	<b>1 cada 117</b>	<b>631</b>	<b>1 cada 104</b>

# ZONA 10 – SANTA ROSA

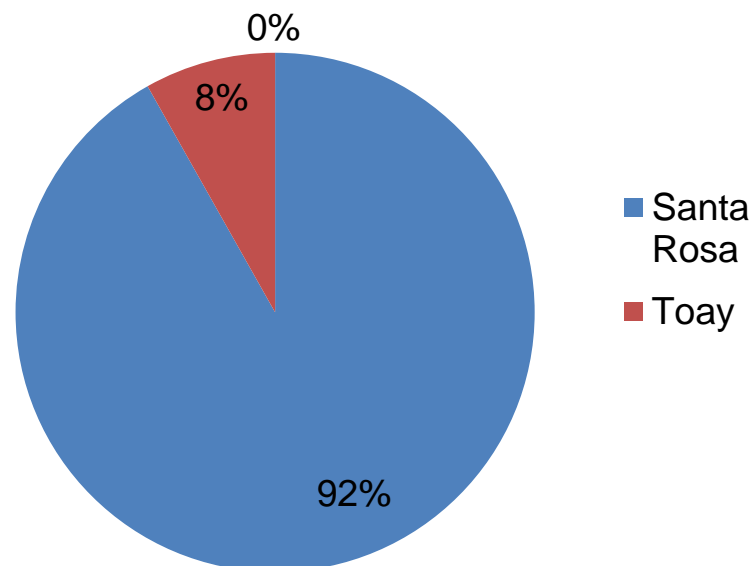


# HABITANTES Y MATRICULADOS

## CANTIDAD DE HABITANTES



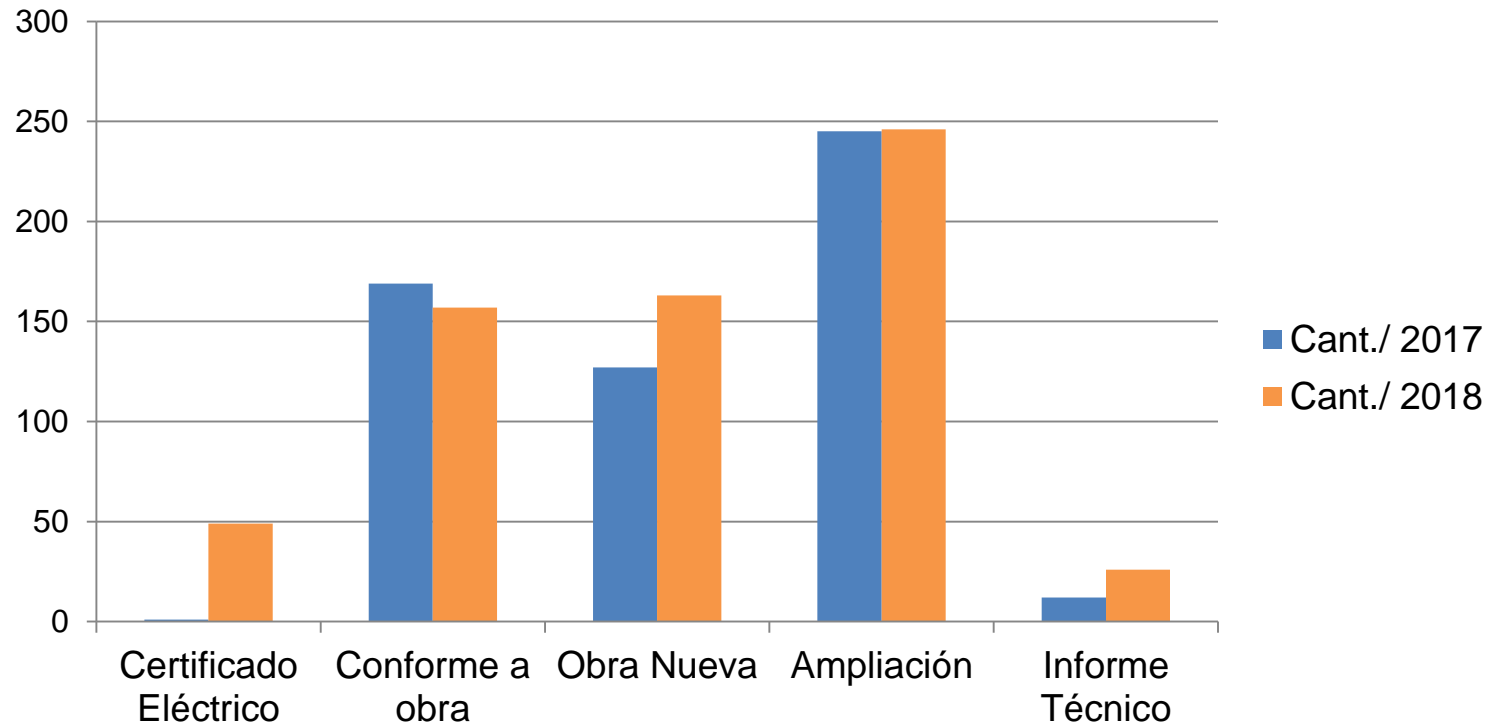
## CANTIDAD DE MATRICULADOS



Localidades:	Cant. de hab.	Cant. Mat.	Mat/ Hab.
Santa Rosa	114061	191	1 cada 600
Toay	13406	17	2 cada 800
Anguil	2137		
<b>Total ZONA 10</b>	<b>2137</b>	<b>208</b>	<b>623</b>



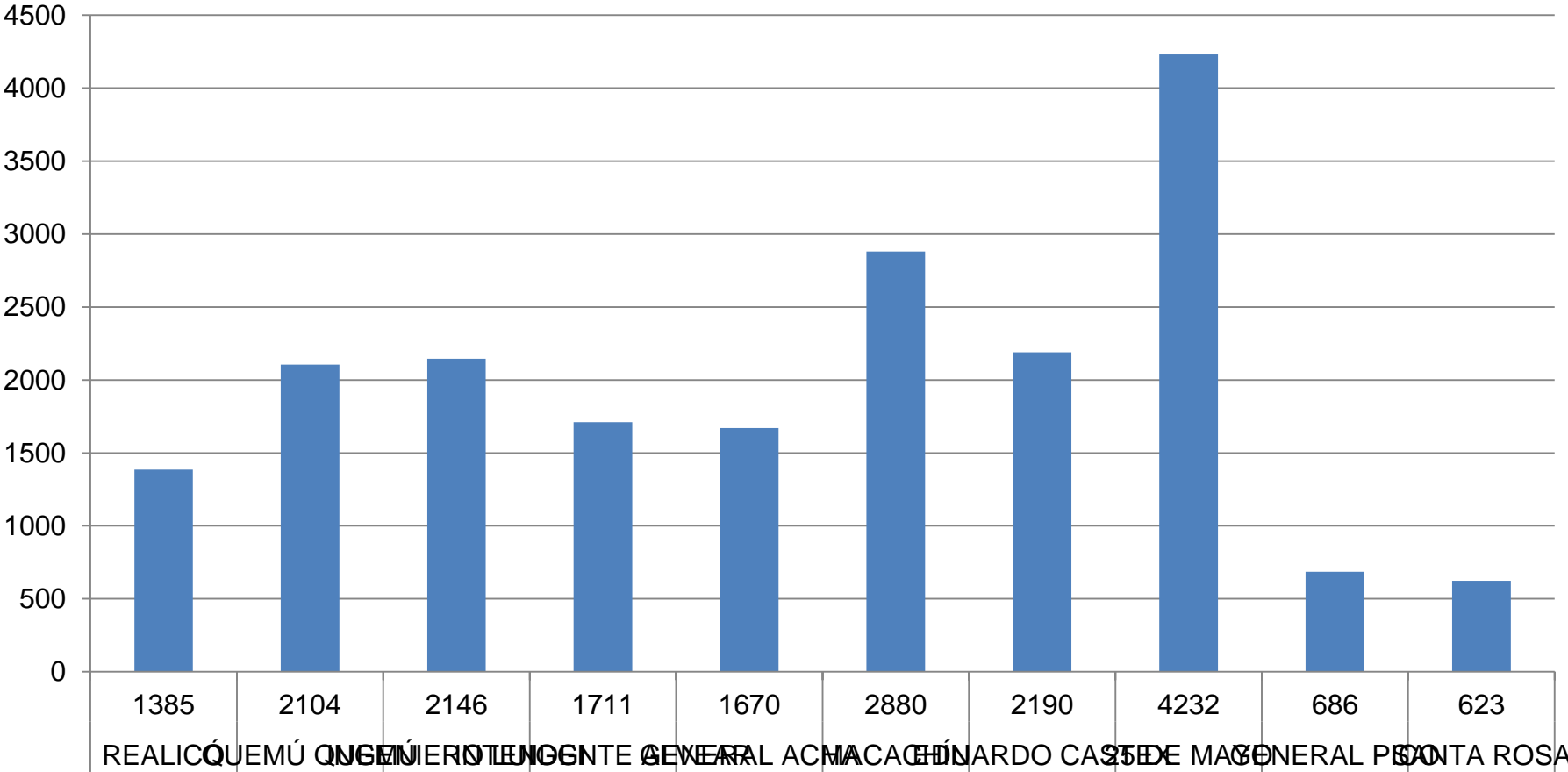
# TIPO DE TAREA



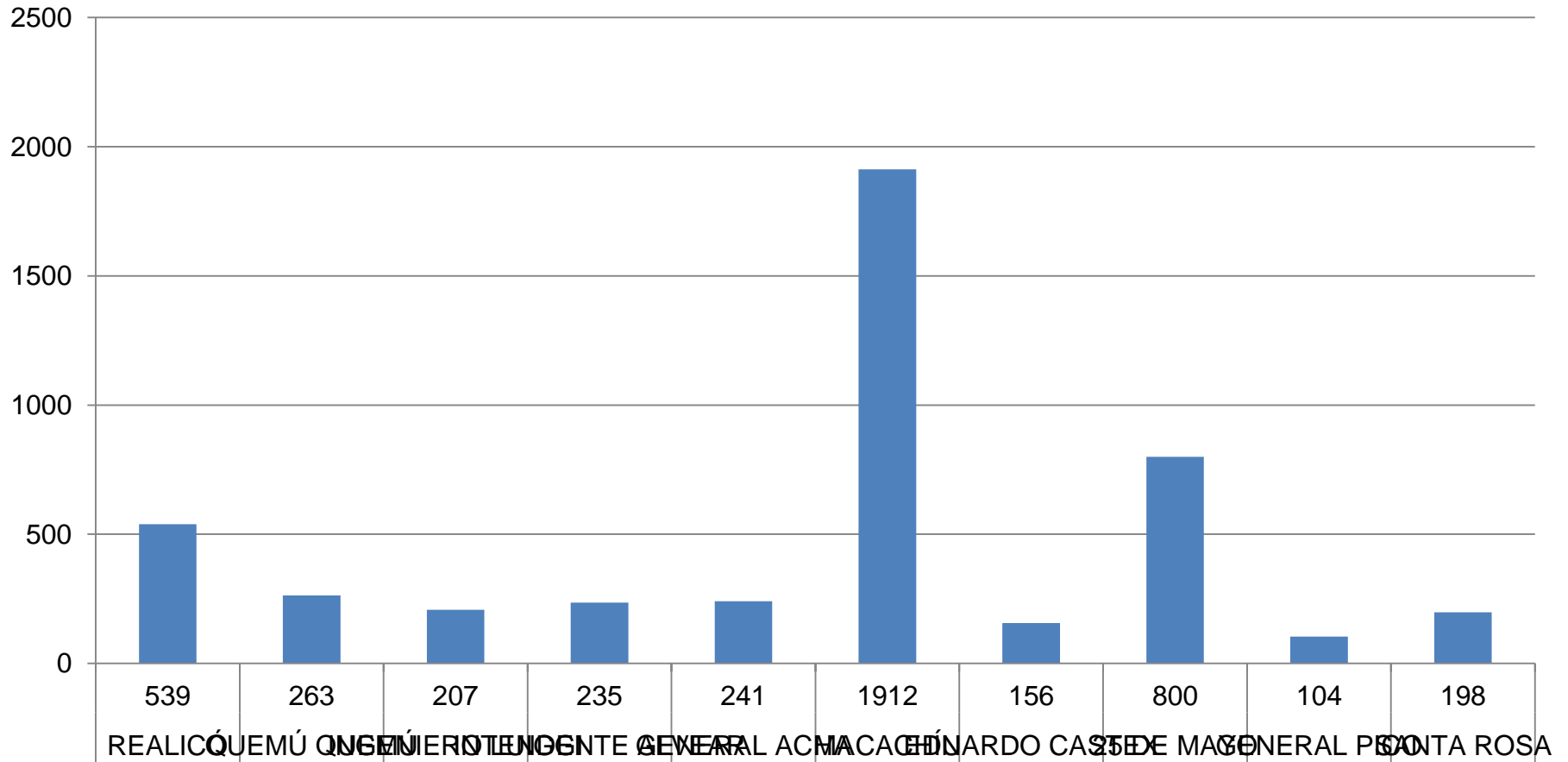
TIPO DE TAREA	Cant./ 2017	trámite/hab.	Cant./ 2018	trámite/hab.
Certificado Eléctrico	1		49	
Conforme a obra	169		157	
Obra Nueva	127		163	
Ampliación	245		246	
Informe Técnico	12		26	
<b>Cantidad de trámites</b>	<b>554</b>	<b>1 cada 230</b>	<b>641</b>	<b>1 cada 198</b>

# **ANÁLISIS COMPARATIVOS**

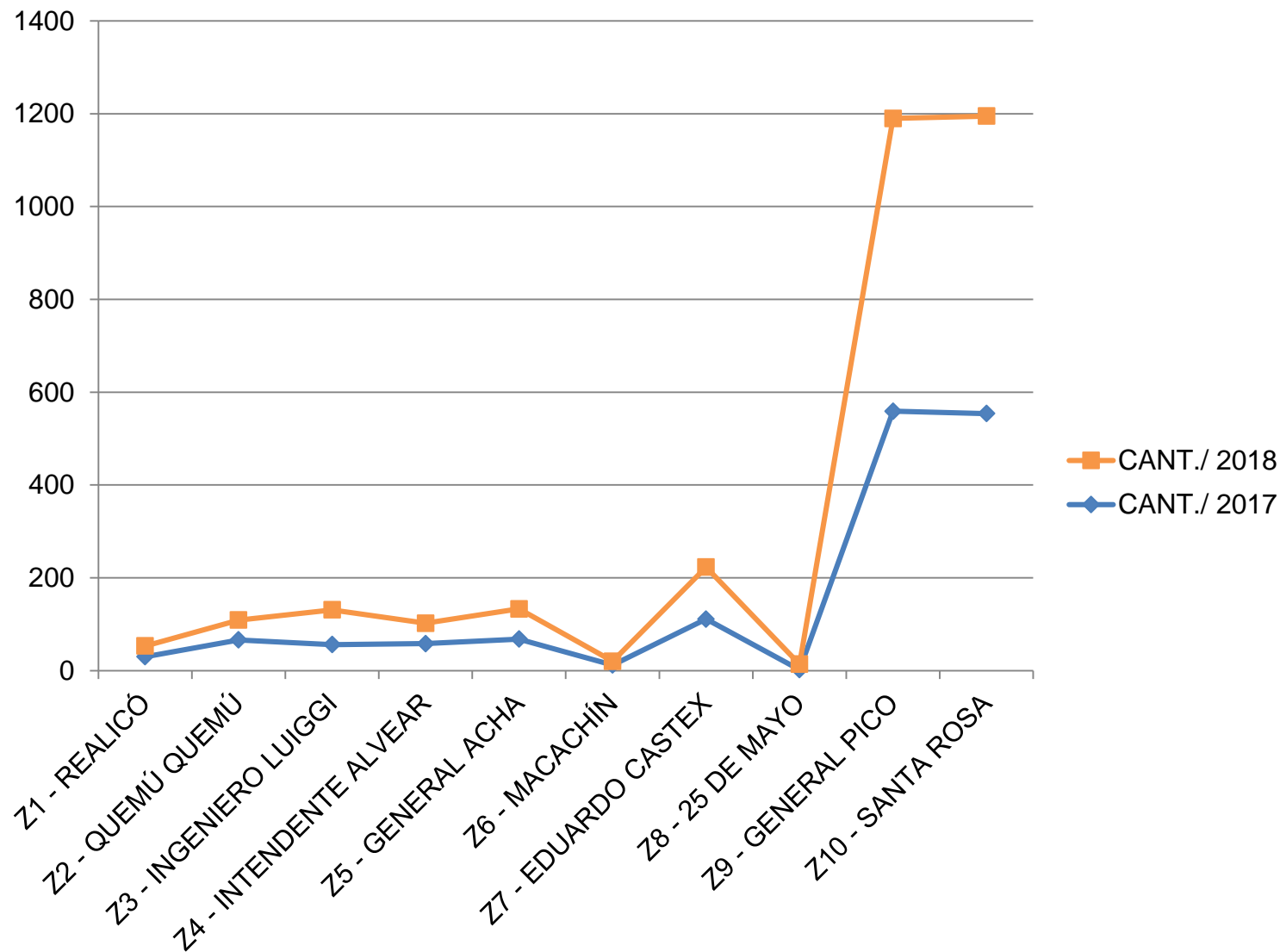
# HABITANTES POR MATRICULADO



# HABITANTES POR TRÁMITE

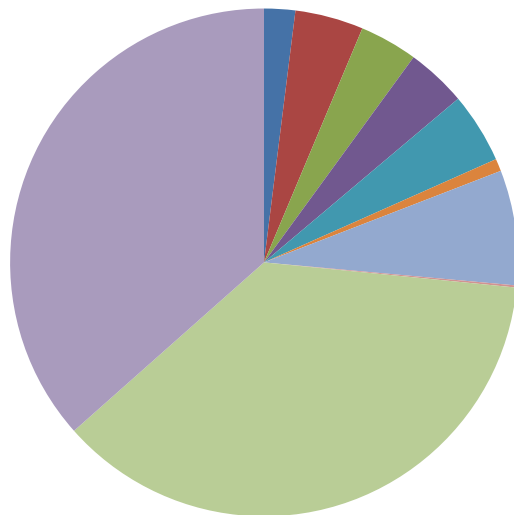


# TIPO DE TAREA



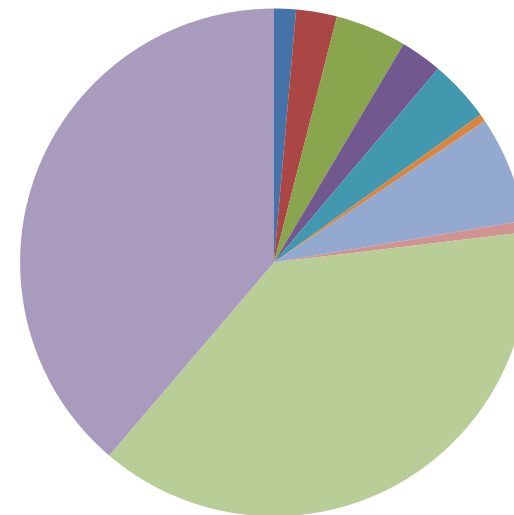
# CANTIDAD DE TRAMITES PRESENTADOS

2017



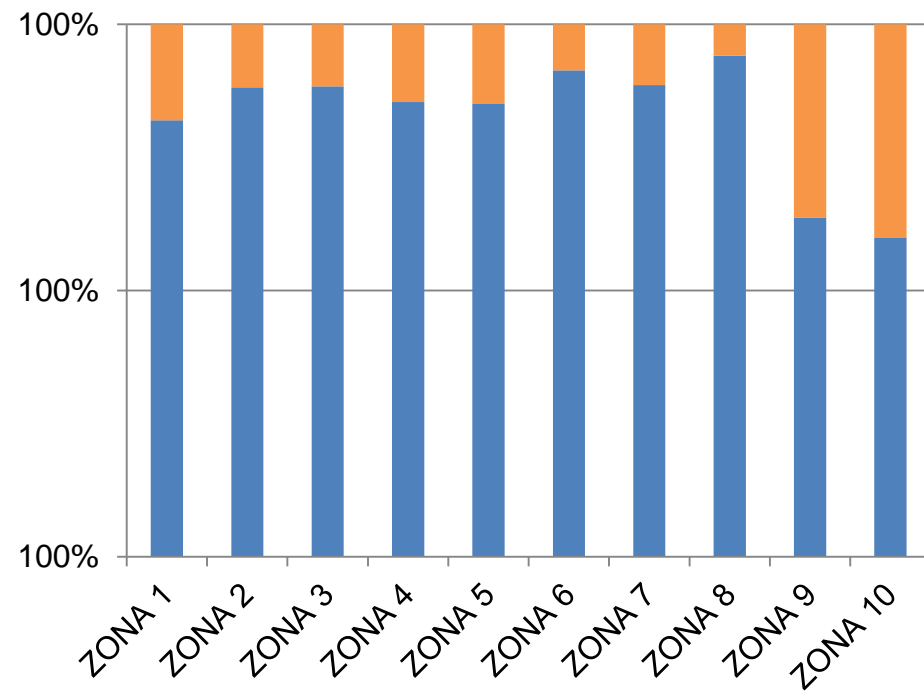
- Z1 - REALICÓ
- Z2 - QUEMÚ QUEMÚ
- Z3 - INGENIERO LUIGGI
- Z4 - INTENDENTE ALVEAR
- Z5 - GENERAL ACHA
- Z6 - MACACHÍN
- Z7 - EDUARDO CASTEX
- Z8 - 25 DE MAYO
- Z9 - GENERAL PICO
- Z10 - SANTA ROSA

2018



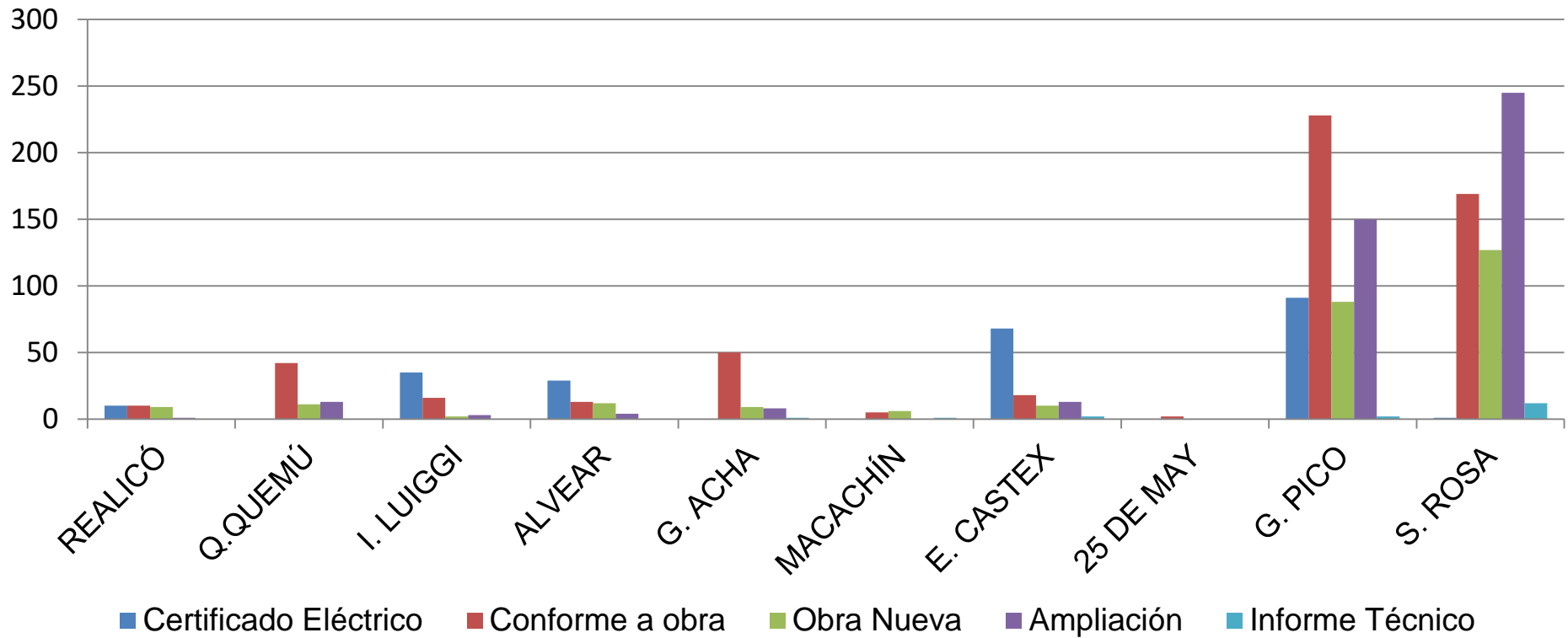
- Z1 - REALICÓ
- Z2 - QUEMÚ QUEMÚ
- Z3 - INGENIERO LUIGGI
- Z4 - INTENDENTE ALVEAR
- Z5 - GENERAL ACHA
- Z6 - MACACHÍN
- Z7 - EDUARDO CASTEX
- Z8 - 25 DE MAYO
- Z9 - GENERAL PICO
- Z10 - SANTA ROSA

# CANTIDAD DE HABITANTES / MATRICULADOS



ZONAS	CANT./HAB.	CANT./MAT.	MAT./HAB.
ZONA 1	13849	10	1 cada 1400
ZONA 2	16835	8	1 cada 2100
ZONA 3	17171	8	1 cada 2200
ZONA 4	11977	7	1 cada 1700
ZONA 5	18371	11	1 cada 1700
ZONA 6	28801	10	1 cada 2900
ZONA 7	19711	9	1 cada 2200
ZONA 8	12696	3	1 cada 4200
ZONA 9	65858	96	1 cada 700
ZONA 10	129604	208	1 cada 600

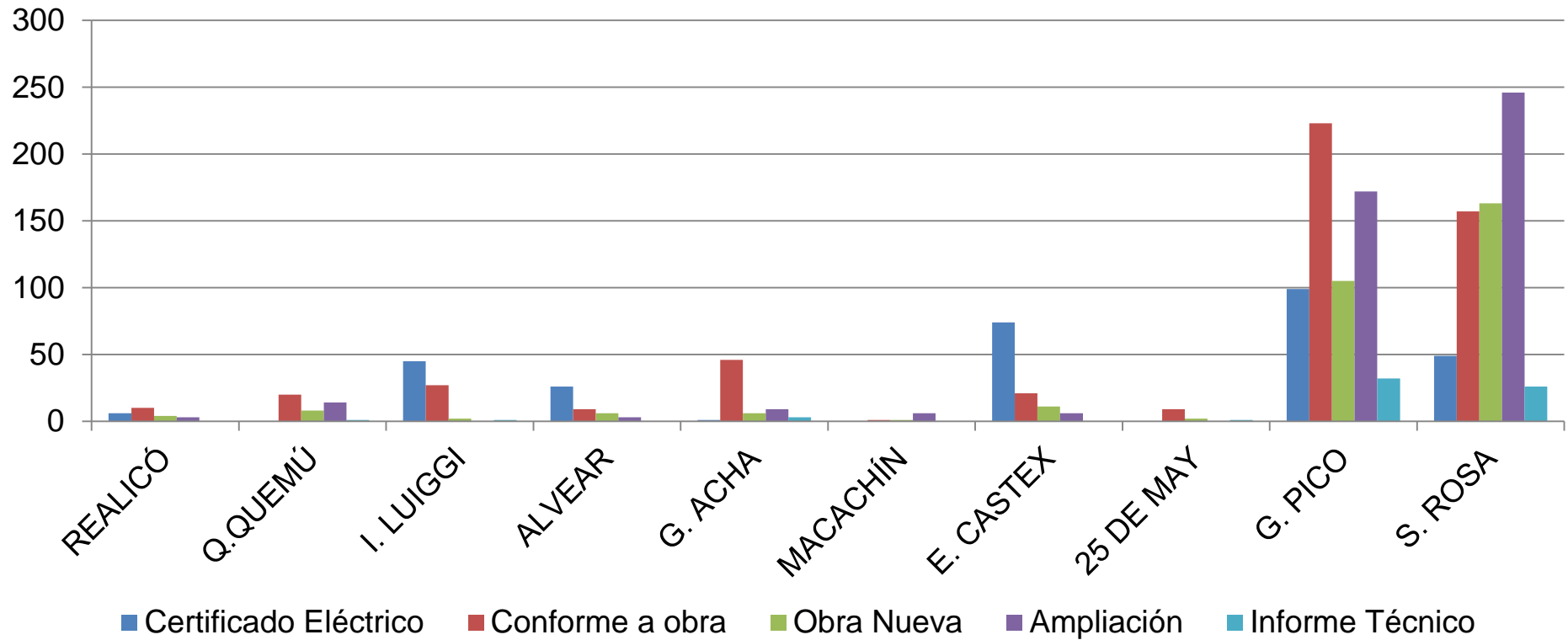
# TRÁMITES PRESENTADOS 2017



TIPO DE TAREA	Zona 1	Zona 2	Zona 3	Zona 4	Zona 5	Zona 6	Zona 7	Zona 8	Zona 9	Zona 10
Certificado Eléctrico	10	0	35	29	0	0	68	0	91	1
Conforme a obra	10	42	16	13	50	5	18	2	228	169
Obra Nueva	9	11	2	12	9	6	10	0	88	127
Ampliación	1	13	3	4	8	0	13	0	150	245
Informe Técnico	0	0	0	0	1	1	2	0	2	12



# TRÁMITES PRESENTADOS 2018



TIPO DE TAREA	Zona 1	Zona 2	Zona 3	Zona 4	Zona 5	Zona 6	Zona 7	Zona 8	Zona 9	Zona 10
Certificado Eléctrico	6	0	45	26	1	0	74	0	99	49
Conforme a obra	10	20	27	9	46	1	21	9	223	157
Obra Nueva	4	8	2	6	6	1	11	2	105	163
Ampliación	3	14	0	3	9	6	6	0	172	246
Informe Técnico	0	1	1	0	3	0	0	1	32	26